

TERMO DE DOAÇÃO

DOADORA: JOEL KRAISCH, portador do CPF nº 898.683.159-72 e do RG nº 1.727.879-1 e sua esposa **AUSÉLIA RECH KRAISCH**, portadora do CPF nº 789.668.509-44 e do RG nº 3R 2.960.003, brasileiros, agricultores, casados pelo regime da comunhão universal de bens, na vigência da Lei 6.515/77, conforme pacto antenupcial registrado no cartório de Registro de Imóveis da Cidade de Gaspar/SC, no livro 3, nº 4.445, residentes e domiciliados no lugar Braço Miguel, no município de Luís Alves/SC, proprietários do imóvel matriculado sob nº **2.660** no Registro de Imóveis da Comarca de Navegantes/SC.

DONATÁRIO: PREFEITURA MUNICIPAL DE LUIS ALVES, pessoa jurídica de direito publico, inscrita no CNPJ 83.102.319/0001-55, sediada a Rua Erich Gielow, nº 35, Centro, no Município de Luís Alves/SC, CEP 89.115-000.

DO OBJETO DO CONTRATO

Cláusula Primeira: O presente contrato tem como OBJETO, quatro áreas de terras, de 809,00m², 2.798,00m² e 3.751,00m², 1.568,00m² **totalizando 8.926,00m²**, sendo essas as áreas "A SEREM DOADAS" do memorial descritivo, parte do terreno com área total de 114.103,00m². Sendo:

Área "D" A SER DOADA – DESCRIÇÃO PERIMETRAL DO ARRUAMENTO: Área de **809,00m² (oitocentos e nove metros quadrados)**, fazendo as seguintes medidas e confrontações: Ao **NORTE** em 19,50 metros com o leito da Rua Francisco Schmitz, ao **SUL** em 14,00 metros com o leito da Rua Crisóstomo Gesser, ao **LESTE** em 46,00 metros com a Área "C" e ao **OESTE** em duas linhas, a primeira em 19,00 metros com o leito da Rua Vereador João Crisóstomo Kraisch e a segunda em 38,50 metros com a Área "A".

Área "E" A SER DOADA – DESCRIÇÃO PERIMETRAL DO ARRUAMENTO: Área de **2.798,00m² (dois mil, setecentos e noventa e oito metros quadrados)**, fazendo as seguintes medidas e confrontações: Ao **NORTE** em 170,90 metros com a Área "B", ao **SUL** em 171,00 metros com a Área "A", ao **LESTE** em 19,00 metros com o leito da Rua Crisóstomo Gesser e ao **OESTE** em 16,00 metros com o leito da Rua Vereador João Crisóstomo Kraisch.

Área "F" A SER DOADA – DESCRIÇÃO PERIMETRAL DO ARRUAMENTO: Área de **3.751,00m² (três mil, setecentos e cinquenta e um metros quadrados)**, fazendo as seguintes medidas e confrontações: Ao **NORTE** em duas linhas, a primeira em 8,15 metros e a segunda em 43,00 metros, ambas com o leito da Rua Francisco Schmitz, ao

Joel Kraisch

Ausélio R. Kraisch

RECEBIDO - Data 06/06/11

MARIL T. ROSSI MÜLLER
17.45h. MARIL T. ROSSI MÜLLER
Secretária

SUL em 19,50 metros com o leito da Rua Crisóstomo Gesser, ao **LESTE** em 241,00 metros com a Área "C" e ao **OESTE** em 272,70 metros com a Área "B".

ÁREA "G" A SER DOADA PARA CRECHE - O terreno urbano situado na Rua Francisco Schmitz, bairro Braço Elza, no município de Luis Alves/SC, contendo a área de **1.568,00m² (hum mil, quinhentos e sessenta e oito metros quadrados)**, sem benfeitorias, fazendo as seguintes medidas e confrontações: **FRENTE** em 45,00 metros com o lado par da Rua Francisco Schmitz, **FUNDOS** confronta em 45,10 metros com a área "C" da presente matrícula, pelo **LADO DIREITO** confronta em 34,00 metros com a área "C" da presente matrícula, e pelo **LADO ESQUERDO** confronta em 34,00 metros com a área "C" da presente matrícula.

Cláusula Segunda: O bem está sendo doado, espontaneamente, sem coação ou vício de consentimento, a título gratuito, por livre e espontânea vontade.


Cláusula Terceira: O presente contrato passa a vigorar entre as partes a partir da aprovação do projeto de lei de autoria do Poder Executivo no Poder Legislativo de Luís Alves, SC.

DO FORO

Cláusula Quarta: Para dirimir quaisquer controvérsias oriundas do TERMO, as partes elegem o foro da comarca de Navegantes/SC.

Luis Alves, SC, 24 de Maio de 2011.

Doadores:




JOEL KRAISCH E **AUSÉLIA RECH KRAISCH**
CPF 898.683.159-72 CPF 789.668.509-44
RG 1.727.879-1 RG 3R 2.960.003

Donatário:

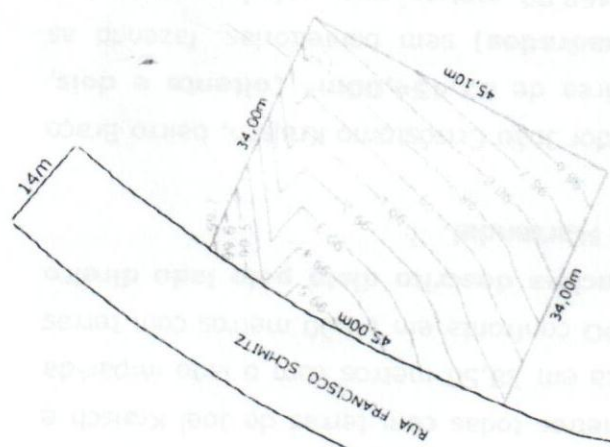


PREFEITURA MUNICIPAL DE LUÍS ALVES
CNPJ 83.102.319/0001-55

RECEBIDO - Data 26/05/11

MARILENE MÜLLER
Secretaria Executiva

17:45h.

ÁREA LEVANTADA 1,564.00m²	
ENDEREÇO RUA FRANCISCO SCHMITZ RESPONSÁVEL TÉCNICO	BRAÇO ELZA LUIZ ALVES/SC
<p>ENG. FLORESTAL ALCIONE GILBERTO RADUNZ CREA/SC 074.063-9</p> <p>PROPRIETÁRIOS</p> <p><i>Joel Kraisch</i> JOEL KRAISCH E AUSÉLIA RECH KRAISCH CPF 898.683.159-72 CPF 789.668.509-44 RG 1.727.879-1 RG 3R 2.960.003</p> <p>AGR. ENGENHARIA F. AGRIMENSUR/ALTOA CNP: 09.350.663/0001-00 Rua Rubião, 302 - Tribessa CEP 89037-400 - Blumenau, SC (47) 3339-2873 - 9933-4463</p>	
DATA MAIO/2011	ESCALA INDICADA



**PROJETO:
PLANIALTIMÉTRICO**

PREFEITURA MUNICIPAL DE LUIZ ALVES
SECRETARIA DE OBRAS
APPROVADO
Dir. de Obras Atm. RICARDO SACAVEM
CREA 25335-0

DATA: 06/06/2011

Escrivanía de Paz de Luiz Alves
RUI BARBOSA JOSÉ DUARTE, Escrivão de Paz
Luiz Alves/SC - Telefone: 47 33772453
Autenticação - Autêntico a presente cópia fotostática por ser uma reprodução fiel do documento que me foi apresentado com a qual conferi e dou fé.
Emolumentos: 1 Autenticação = R\$ 0,00 | 1 Selo de Fiscalização Isento (ATJ-48632) | Total = R\$ 0,00

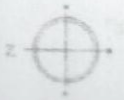


Luiz Alves/SC, 03/06/2011
Bernadete Nandes Duarte - Escrivã

lado par
RUA VEREADOR CRISSÓSTOMO GESSER
14m

RECEBIDO - Data 06/06/11
M. Rossi Müller
MARIL ROSSI MÜLLER
Secretaria Executiva

27:45h.





MEMORIAL DESCRITIVO

DESMEMBRAMENTO

PROPRIETÁRIOS: JOEL KRAISCH E AUSÉLIA RECH KRAISCH

ÁREA ESCRITURADA:

114.103,00m²

ÁREA "A" – O terreno urbano situado na Rua Vereador João Crisóstomo Kraisch, bairro Braço Elza, no município de Luis Alves/SC, contendo a área de **9.744,00m² (nove mil, setecentos e quarenta e quatro metros quadrados)** sem benfeitorias, fazendo as seguintes medidas e confrontações: **FRENTE** em 171,00 metros com o lado ímpar da Rua Vereador João Crisóstomo Kraisch, **FUNDOS** confronta em três linhas, sendo que a primeira em 110,00 metros, a segunda em 46,40 metros e a terceira em 50,00 metros todas com terras de Joel Kraisch e Auselia Rech Kraisch, pelo **LADO DIREITO** confronta em 38,50 metros com o lado ímpar da Rua Vereador Crisóstomo Gesser e **LADO ESQUERDO** confronta em 50,00 metros com terras de Joel Kraisch e Auselia Rech Kraisch. **O imóvel acima descrito dista pelo lado direito 2.138,50 metros até a Rodovia SC 413 Leonardo Martendal.**

ÁREA "B" – O terreno urbano situado na Rua Vereador João Crisóstomo Kraisch, bairro Braço Elza, no município de Luis Alves/SC, contendo a área de **82.454,00m² (oitenta e dois, quatrocentos e cinquenta e quatro metros quadrados)** sem benfeitorias, fazendo as seguintes medidas e confrontações: **FRENTE** em 468,90 metros com o lado par da Rua Vereador João Crisóstomo Kraisch, **FUNDOS** confronta em 434,50 metros com terras de Joacir Kraisch, Jorge Kraisch, Jonas Kraisch e Joel Kraisch, pelo **LADO DIREITO** confronta em 120,00 metros com terras de Joacir Kraisch, Jorge Kraisch, Jonas Kraisch e Joel Kraisch e **LADO ESQUERDO** confronta em 272,70 metros e linha sinuosa com o lado ímpar da Rua Francisco Schmitz. **O imóvel acima descrito dista pelo lado esquerdo 2.157,50 metros até a Rodovia SC 413 Leonardo Martendal.**

ÁREA "C" – O terreno urbano situado na Rua Francisco Schmitz, bairro Braço Elza, no município de Luis Alves/SC, contendo a área de **12.979,00m² (doze mil, novecentos e noventa e nove metros quadrados)** sem benfeitorias, fazendo as seguintes medidas e confrontações: **FRENTE** em seis linhas sendo que a primeira em 46,00 metros com o lado par da Rua Vereador Crisóstomo Gesser, a segunda em 76,60 metros com o lado par da Rua Francisco Schmitz, a terceira em 34,00 metros, a quarta em 45,10 metros, a quinta em 34,00 metros todas com terras da área "G" A SER DOADA e a sexta em 119,40 metros com o lado par



da Rua Francisco Schmitz, **FUNDOS** confronta em 287,00 metros com terras de Leo Engelberto Schweitzer, Antonio Schweitzer, Jaime Schweitzer, Jairo Schweitzer e Neura Schweitzer Scola e pelo **LADO ESQUERDO** confronta em 68,50 metros com terras de Alfredo Müller. **O imóvel acima descrito dista pelo lado esquerdo 2.100,00 metros até a Rodovia SC 413 Leonardo Martendal.**

ÁREA "D" A SER DOADA - DESCRIÇÃO PERIMETRAL DO ARRUAMENTO: Área de **809,00m² (oitocentos e nove metros quadrados)**, fazendo as seguintes medidas e confrontações: Ao **NORTE** em 19,50 metros com o leito da Rua Francisco Schmitz, ao **SUL** em 14,00 metros com o leito da Rua Vereador Crisóstomo Gesser, ao **LESTE** em 46,00 metros com a Área "C" e ao **OESTE** em duas linhas, a primeira em 19,00 metros com o leito da Rua Vereador João Crisóstomo Kraisch e a segunda em 38,50 metros com a Área "A".

ÁREA "E" A SER DOADA - DESCRIÇÃO PERIMETRAL DO ARRUAMENTO: Área de **2.798,00m² (dois mil, setecentos e noventa e oito metros quadrados)**, fazendo as seguintes medidas e confrontações: Ao **NORTE** em 170,90 metros com a Área "B", ao **SUL** em 171,00 metros com a Área "A", ao **LESTE** em 19,00 metros com o leito da Rua Vereador Crisóstomo Gesser e ao **OESTE** em 16,00 metros com o leito da Rua Vereador João Crisóstomo Kraisch.

ÁREA "F" A SER DOADA - DESCRIÇÃO PERIMETRAL DO ARRUAMENTO: Área de **3.751,00m² (três mil, setecentos e cinquenta e um metros quadrados)**, fazendo as seguintes medidas e confrontações: Ao **NORTE** em duas linhas, a primeira em 8,15 metros e a segunda em 43,00 metros, ambas com o leito da Rua Francisco Schmitz, ao **SUL** em 19,50 metros com o leito da Rua Vereador Crisóstomo Gesser, ao **LESTE** em 235,00 metros com a Área "C" e ao **OESTE** em 272,70 metros com a Área "B".

ÁREA "G" A SER DOADA PARA CRECHE - O terreno urbano situado na Rua Francisco Schmitz, bairro Braço Elza, no município de Luis Alves/SC, contendo a área de **1.568,00m² (hum mil, quinhentos e sessenta e oito metros quadrados)**, sem benfeitorias, fazendo as seguintes medidas e confrontações: **FRENTE** em 45,00 metros com o lado par da Rua Francisco Schmitz, **FUNDOS** confronta em 45,10 metros com a área "C" da presente matrícula, pelo **LADO DIREITO** confronta em 34,00 metros com a área "C" da presente matrícula, e pelo **LADO ESQUERDO** confronta em 34,00 metros com a área "C" da presente matrícula. **O imóvel**

Alcione Gilberto Radtúnz

Ausélio R. Kraisch



AGR ENGENHARIA & AGRIMENSURA LTDA.
CNPJ 09.350.663/0001-00

APPROVADO

acima descrito dista pelo lado esquerdo 76,60 metros até o entroncamento com a Rua Vereador João Crisóstomo Kraisch e a Rua Vereador Crisóstomo Gesser.

PROPRIETÁRIOS:

Joel Kraisch *Ausélia B. Kraisch*
JOEL KRAISCH E **AUSÉLIA RECH KRAISCH**
 CPF 898.683.159-72 CPF 789.668.509-44
 RG 1.727.879-1 RG 3R 2.960.003

RESPONSÁVEL TÉCNICO:

Alcione Gilberto Radünz
ALCIONE GILBERTO RADÜNZ
 ENGENHEIRO FLORESTAL
 CREA/SC 074.063-9

PREFEITURA MUNICIPAL DE LUIS ALVES
SECRETARIA DE OBRAS

APPROVADO

Dir. de Obras Arq. RICARDO SACAVERM
CREA 25335-0

DATA: 06.06.2014

Joel Kraisch *Ausélia B. Kraisch*
 JOEL KRAISCH E AUSÉLIA RECH KRAISCH
 CPF 898.683.159-72 CPF 789.668.509-44
 RG 1.727.879-1 RG 3R 2.960.003

Responsável Técnico

ENGENHEIRO FLORESTAL **ALCIONE GILBERTO RADÜNZ**
 CREA SC 074.063-9

AGR ENGENHARIA & AGRIMENSURA LTDA

CNPJ 09.350.663/0001-00
Rua Rolândia, 302 - Tribess



Alcione Gilberto Radünz - Eng. Florestal CREA-SC 074.063-9
 Rua Rolândia, 302 Bairro Tribess Blumenau/SC 89057-400
 (47) 3339-2873 / 9933-4469 agr.engenharia@ibest.com.br

RADÜNZ
333-4469

FOLHA
0001

APROVAÇÕES

PREFEITURA MUNICIPAL DE LUIS ALVES
SECRETARIA DE OBRAS

APROVADO

Dir. de Obras Arq. RICARDO SCAVEM
CREA 25335-0

DATA: 06/06/2011

Título

PROJETO TOPOGRAFIA

Projeto

DESMEMBRAMENTO

Endereço

LEI 1.135-2004 BAIRO: BRAÇO MIGUEL
RUA VEREADOR JOÃO CRISÓSTOMO KRAISCH LUÍS ALVES/SC

Proprietários

Joel Kraisch *Ausélio B. Kraisch*
JOEL KRAISCH E AUSÉLIA RECH KRAISCH
CPF 898.683.159-72 CPF 789.668.509-44
RG 1.727.879-1 RG 3R 2.960.003

Responsável Técnico

Alcione
ENGº FLORESTAL ALCIONE GILBERTO RADÜNZ
CREA - SC 074.063-9

RECEBIDO - Data 06/06/11
Marili Rossi Müller
MARILIT ROSSI MÜLLER
Secretaria Executiva
17:45h



AGR ENGENHARIA & AGRIMENSURA LTDA
CNPJ 09.350.663/0001-00
Rua Rolândia, 302 - Tribess
CEP 89057-400 - Blumenau/SC
Fone: 47 3339-2873 Celular 9933-4469

DATA
MAIO/2011

ESCALA
1/2000

ALCIONE GILBERTO RADÜNZ
(47)3339-2873 / 9933-4469

FOLHA
ÚNICA

QUADRO DE ÁREAS

ÁREA ESCRITURADA	MATRÍCULA - 2.660	114.103,00m ²
ÁREA "A"		9.744,00m ²
ÁREA "B"		82.454,00m ²
ÁREA "C"		12.979,00m ²
ÁREA "D" DOADA PARA RUA VEREADOR CRISÓSTOMO GESSER		809,00m ²
ÁREA "E" DOADA PARA RUA VEREADOR JOÃO CRISÓSTOMO KRAISCH		2.798,00m ²
ÁREA "F" DOADA PARA RUA FRANCISCO SCHMITZ		3.751,00m ²
ÁREA "G" DOADA PARA CRECHE		1.568,00m ²

APROVAÇÕESPREFEITURA MUNICIPAL DE LUIS ALVES
SECRETARIA DE OBRAS**APROVADO**Dir. de Obras Arg. RICARDO SACAEM
CREA 25335-0

DATA: 06/06/2011

Título

PROJETO TOPOGRAFIA

Projeto

DESMEMBRAMENTO

Endereço

LEI 1.135-2004
RUA VEREADOR JOÃO CRISÓSTOMO KRAISCHBAIRRO: BRAÇO MIGUEL
LUÍS ALVES/SC

Proprietários

Joel Kraisch *Ausélia R. Kraisch*
JOEL KRAISCH E AUSÉLIA RECH KRAISCH
CPF 898.683.159-72 CPF 789.668.509-44
RG 1.727.879-1 RG 3R 2.960.003

Responsável Técnico

REGISTRO DE IMÓVEIS

COMARCA DE NAVEGANTES

Fernanda Schneider - Registradora

Rua: Manoel Moreira Maia, 67, Centro

Livro nº 2

Registro Geral

CERTIDÃO DE INTEIRO TEOR DA MATRÍCULA Nº 2.660

Ficha. 1



MATRÍCULA Nº 2.660

DATA: 24 de Fevereiro de 2006.

IMÓVEL: O TERRENO, sem benfeitorias, situado no lugar Braço Miguel, zona rural do município de Luis Alves - SC, contendo a área de 114.103,00 metros quadrados, seguites medidas e confrontações: na frente em cinco linhas, a partir da esquerda a primeira de 192,50 metros, senão 82,50 metros com terras de mulher, e 110,00 metros com terras de Joel Kraisch; a segunda de 46,40 metros, terceira abre em 50,00 metros e a quarta de 50,00 metros, todas com terras de Kraisch, e a quinta em linha sinuosa de 296,00 metros na Estrada Geral; fazenda com terras de Joacir Kraisch, Jorge Kraisch, Jonas Kraisch e Joel Kraisch; mede 43,50 metros; estremando de lado direito, com terras de Joacir Kraisch, Kraisch, Jonas Kraisch, Joel Kraisch, onde mede 120,00 metros, e do lado esquerdo terras de Leo Engelberto Schweitzer, Antonio Schweitzer, Jaime Schweitzer e Neves e Neura Schweitzer doze, onde mede 330,00 metros; ficando o terreno situado em linha sinuosa da estrada de terra, com terras de Braço Miguel, zona rural de Luis Alves - SC.

REGISTRADORES: IDA JUNKES KRAISCH, CFE 448.683.159-72, R.G. 1.127.879-1, agricultor, solteiro, aposentado, domiciliado no lugar Braço Miguel, zona rural de Luis Alves - SC; OPONENTE: IDA JUNKES KRAISCH, CFE 448.683.159-72, agricultor, solteiro, aposentado, domiciliado no lugar Braço Miguel, zona rural de Luis Alves - SC.

REGISTRO ANTERIOR: Registrado sob o nº 2.660-1-1-1004, no Livro nº 2, de fevereiro de 2006.

PROTOCOLO: Nº 2.892 de 24/02/2006.

O OFICIAL: [Assinatura]

24 de fevereiro de 2006.

TRANSMITENTES: IDA JUNKES KRAISCH, já qualificada.

ALIQUOTANTES: JOEL KRAISCH, CFE 448.683.159-72, R.G. 1.127.879-1, agricultor, solteiro, aposentado, domiciliado no lugar Braço Miguel, zona rural de Luis Alves - SC.

Pelo regime da comunhão universal de bens, na vigência da Lei nº 11.141/2005, o presente registro de registro de Imóveis da Cidade de Luis Alves - SC, no Livro nº 2, sob nº 4.445, com AUSÉLIA RECH KRAISCH, CFE 189.685.935-04, agricultora, aposentada, residente e domiciliada no lugar Braço Miguel, zona rural de Luis Alves - SC.

FORMA DE LÍQUIDA: Escritura Pública de Compra e Venda, lavrada nas notas de Luis Alves - SC, em data de 30.11.2005.

VALOR EM DATA DE 30.11.2005.

REPRODUÇÃO: O imóvel objeto desta matrícula.

PREÇO: R\$ 20.000,00 (vinte mil reais).

CONDIÇÕES: as constantes da escritura.

PROTOCOLADO: Nº 2.892 de 24/02/2006. CUSTAS: R\$ 162,46.

REGISTRADO:

Escritania de Paz de Luis Alves
RUI BARBOSA JOSÉ DUARTE, Escrivão de Paz
Luz Alves/SC - Telefone: 47 33772453

Autenticação: Autêntico a presente cópia fotostática por ser reproduçã fiel do documento que me foi apresentada com a conferi e dou fé

Emolumentos: 1 Autenticação = R\$ 0,00 | 1 Selo de Fiscaliza (ATJ-48626) | Total = R\$ 0,00

Luz Alves/SC. 03/06/2011

Bernadete Mendes Duarte

O texto anteriormente descrito é a transcrição fiel da matrícula nº 2.660 de 24 de Fevereiro de 2006, composta de 1 registros e/ou averbações.

Emol: R\$ 6,60

Selo R\$ 1,20


O referido é verdade e dou fé.
Navegantes, 25 de Maio de 2011

Fabio Luis Schneider
O Oficial

Fabio Luis Schneider
Registrador Substituto

Validade de 30 dias.

OFICIAL DE REGISTRO
DE IMÓVEIS
Fernanda Schneider
Registradora
NAVEGANTES - SC



CBI 40731

Escrivania de Paz de Luiz Alves
RUI BARBOSA JOSÉ DUARTE, Escrivão de Paz
Luiz Alves/SC - Telefone: 47 33772453

Autenticação: Autentico a presente cópia fotostática por ser uma
reprodução fiel do documento que me foi apresentado com a qual
conferi e dou fé.

Emolumentos: 1 Autenticação = R\$ 0.00 | 1 Selo de Fiscalização Isento
(ATJ-48625) | Total = R\$ 0.00

Bernadete Mendes Duarte
Bernadete Mendes Duarte - Escrivã

Luiz Alves/SC, 03/06/2011



ESTADO DA SANTA CATARINA



CREA-SC

Conselho Regional de Engenharia, Arquitetura e Agrônoma de Santa Catarina

Autenticidade

ART N° 4065790-4

A.R.T. Anotação de Responsabilidade Técnica

ART autenticada eletronicamente via CREA

Contratado
 ENGENHEIRO FLOPESTAL
 ALCIONE GILBERTO RADUNZ
 RUA DOLANDIA 302
 TRIBESS
 Fone 4733392873 Fax 018.844.189-10
 e-mail: engenhar1a@ibest.com.br

BLUMENAU
 074063-9
 89057-400 SC
 018.844.189-10

Empresa Executora
 AGR ENGENHARIA E AGRIMENSURA LTDA ME
 088621-9
 Fone Fax
 Substituição de ART 4058434-3

Contratante
 PREFEITURA MUNICIPAL DE LUIZ ALVES
 RUA ERICH GIELOW 35
 CENTRO
 89115-000

LUIZ ALVES
 (47)3377-1273

83102319000155

Resumo do Contrato
 LEVANTAMENTO TOPOGRAFICO PARA FINS DE DOAÇÃO DE ÁREA PARA AS RUAS: RUA FRANCISCO SCHMITZ, RUA VEREADOR CRISOSTOMO GESSER E A RUA VEREADOR JOÃO CRISOSTOMO KRAISCH, DA MATRÍCULA - 2.660. LEVANTAMENTO TOPOGRAFICO PARA FINS DE DESMEMBRAMENTO PARA CRECHE (PREFEITURA LUIZ ALVES) LEVANTAMENTO, LOCAÇÃO E DESENHO TÉCNICO.

Fica o Chefe do Poder Executivo Municipal, autorizado a criar o ABONO DE INCENTIVO A ASSIDUIDADE, aos AGENTES COMUNITARIOS DE SAUDE DO PACS, do Município de Luiz Alves, na ordem

Início em: 02/06/2011 Término em: 02/06/2011 Honorários Pro-Labore Valor Obra/Serviço R\$4.463,00

Identificação da Obra/Serviço
 JOEL KRAISCH
 RUA VEREADOR JOÃO CRISOSTOMO KRAISCH
 BRANCO ELZA
 89115-000

08868315972
 LUIZ ALVES SC

Assinaturas

BLUMENAU 02/06/2011 ALCIONE GILBERTO RADUNZ 018.844.189-10

PREFEITURA MUNICIPAL DE LUIZ ALVES 83102319000155

Este documento anota perante o CREA-SC, para efeitos legais, o contrato escrito ou verbal realizado entre as partes (Lei 6.496/77)

Reservado ao Responsável Técnico ART: 4065790-4

Participação Técnica Individual	Atividades	Objetos	Classificação	Quantidade	Unidade
		23 ##	R9694	114,183,00	14
		23 ##	R9241	7,358,00	14
		23 ##	R9241	1,565,00	14

Regulização

Descrição Complementar

Este documento entra em vigor na data de sua publicação, revogam-se as

Este documento só terá validade pública se estiver devidamente cadastrado e quitado junto ao CREA-SC. Para afeirir: www.crea-sc.org.br. Este documento foi autenticado eletronicamente, estando sujeito a verificações conforme resolução 1025/09 CONFER e demais legislações aplicáveis.

As assinaturas devem ser a próprio punho, originais e preferencialmente com caneta azul.

Escrivania de Paz de Luiz Alves
 RUI BARBOSA JOSÉ DUARTE, Escrivão de Paz
 Luiz Alves/SC - Telefone:47 33772453
 Autenticação: Autentico a presente cópia fotostática por ser uma reprodução fiel do documento que me foi apresentado com a qual conferi e dou fé.
 Emolumentos: 1 Autenticação = R\$ 0,00 | 1 Selo de Fiscalização Isento (ATJ-48655) | Total = R\$ 0,00



Luiz Alves/SC, 03/06/2011 Bernadete Mendes Duarte - Escrivã

PUBLICADO em 03/06/2011