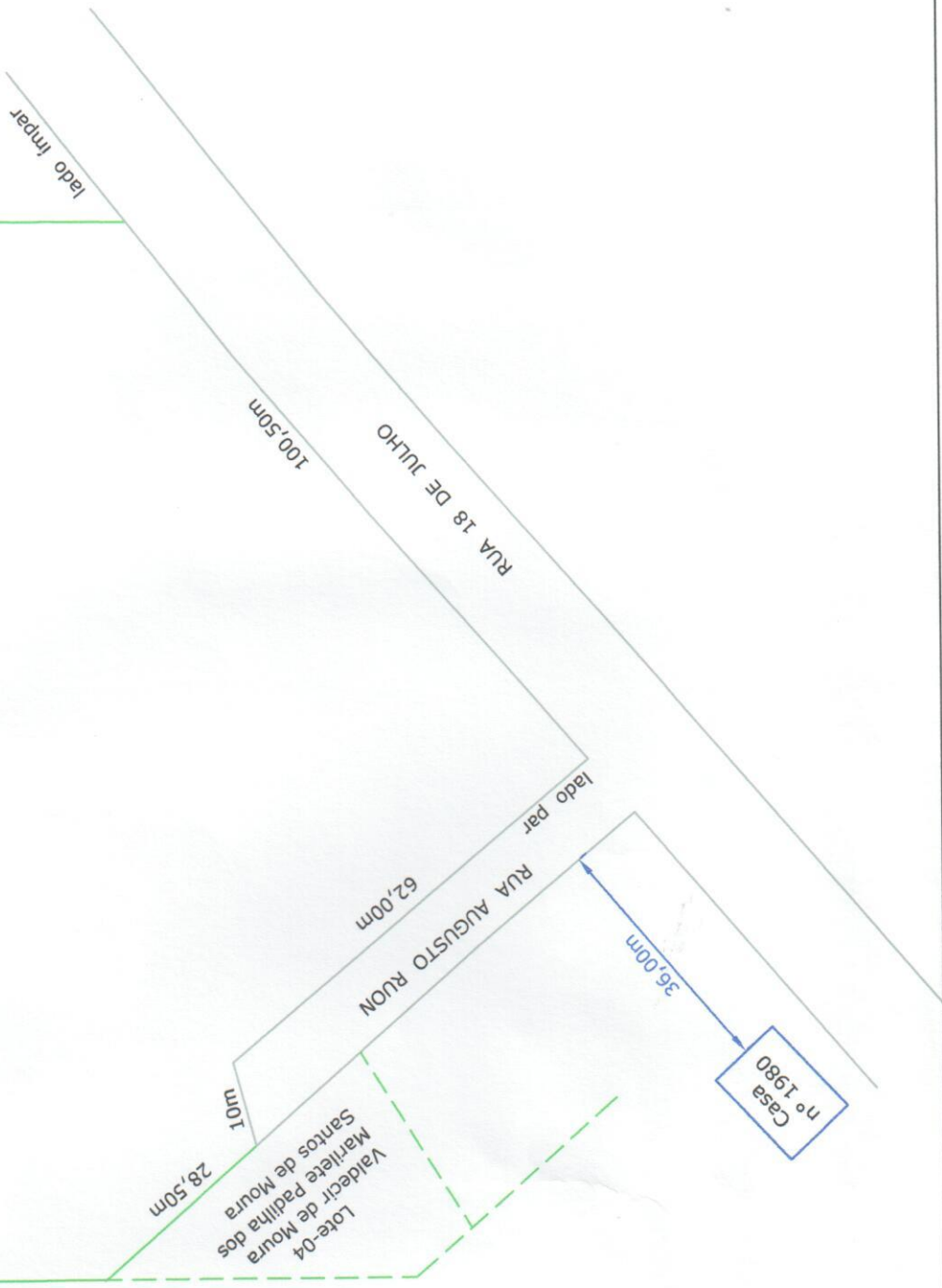
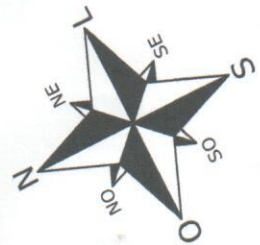


SITUAÇÃO



0,00
0,00



SITUAÇÃO ATUAL

NAIR BETTONI
BERNARDO WUST

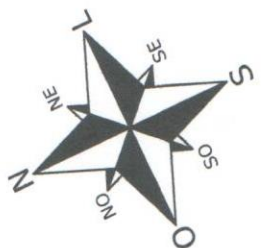
407,00m

ARNO GESSER
156,00m

423,00m

ARNO FERDINANDO MORAUER
ARNO GESSER





Casa n° 1980

36,00m

RUA 18 DE JULHO
100,50m

RUA AUGUSTO RUON
62,00m

lado impar

NAIR BETTONI

L-12
AREA VERDE
4.389,40m²
162,05m
132,05m
56,21m
37,00m
38,45m

L-13
AREA VERDE
3.130,75m²
49,00m
61,90m

L-14
AREA EQUIPAMENTOS PÚBLICOS
3.744,28m²
87,15m
44,35m
110,00m

ARNO FERDI

SITUAÇÃO



Lote-04
Valdecir de Moura
Mantete Padilha dos
Santos de Moura
28,50m
10m

SITUAÇÃO PRETENTIDA

ARNO FERDINANDO MORAUER

ARNO GESSER

423,00m

263,00m

110,00m

50,00m

L-14
ÁREA EQUIPAMENTOS PÚBLICOS
3.744,28m²

38,00m

87,15m

80,00m

L-13
ÁREA VERDE
3.130,75m²

42,00m

49,00m

61,90m

L-15
ÁREA INSTITUCIONAL
7.604,84m²

151,90m

156,00m

ARNO GESSER

L-16
50.934,45m²

162,05m

132,05m

56,21m

262,34m

50,00m

407,00m

NAIR BETTONI

BERNARDO WUST

QUADRO DE ÁREAS

ÁREA ESCRITURADA

MATRÍCULA - 9.150

74.272,72m²

LOTE 01 -	360,00m ²
LOTE 02 -	360,00m ²
LOTE 03 -	360,00m ²
LOTE 04 -	450,00m ²
LOTE 05 -	405,00m ²
LOTE 06 -	360,00m ²
LOTE 07 -	360,00m ²
LOTE 08 -	360,00m ²
LOTE 09 -	360,00m ²
LOTE 10 -	360,00m ²
LOTE 11 -	735,00m ²
LOTE 12 - ÁREA VERDE	4.388,40m ²
LOTE 13 - ÁREA VERDE	3.130,75m ²
LOTE 14 - ÁREA EQUIPAMENTOS PÚBLICOS	3.744,28m ²
LOTE 15 - ÁREA INSTITUCIONAL	7.604,84m ²
LOTE 16 -	50.934,45m ²



03/06/14

Projeto

DESMEMBRAMENTO

Endereço:

RUA 18 DE JULHO

BAIRRO: CENTRO

LUÍS ALVES-SC

PROPRIETÁRIOS

Ivete Benoni Tiedt

Eno Tiedt

ENO TIEDT E IVETE LENOIR TIEDT

RESPONSÁVEL TÉCNICO

Alcione Gilberto Radünz

ENGº FLORESTAL ALCIONE GILBERTO RADÜNZ
CREA/SC 0740.63-9

AGR ENGENHARIA & AGRIMENSURA LTDA

CNPJ 09.350.663/0001-00

Rua Rolândia, 302 - Tribess
CEP 89057-400 - Blumenau/SC

Fone: 47 3339-2873 Celular 9933-4469

DATA

MAIO/2014

ESCALA

1/1000

ALCIONE GILBERTO RADÜNZ

(47)3339-2873 / 9933-4469

FOLHA

ÚNICA