



ESTADO DE SANTA CATARINA
PREFEITURA MUNICIPAL DE LUIZ ALVES

DECRETO N.º 71/2020

Regulamenta o Programa de Pavimentação Colaborativa de vias e calçadas para o trecho 03 da Rua José Egidio Weber.

O **PREFEITO MUNICIPAL DE LUIZ ALVES**, Estado de Santa Catarina, no uso de sua atribuição conferida pela Constituição da República Federativa do Brasil e pelo inciso IV do artigo 47 da Lei Orgânica do Município;

DECRETA:

Art. 1º Ficam os proprietários, titulares de domínio útil ou possuidores dos imóveis do trecho 03 da Rua José Egidio Weber, localizada no bairro Dom Bosco, neste Município, autorizados a participar do Programa de Pavimentação Colaborativa de vias e calçadas, tendo em vista a adesão de 100% dos moradores, nos termos da Lei n.º 1.737/2018, mediante execução das calçadas, no prazo de até 180 dias após a conclusão da obra de pavimentação da via por parte do Município de Luiz Alves.

Art. 2º As calçadas terão a largura mínima de 1m e os 20cm limítrofes à pista de rolamento serão considerados como faixa de serviços. A faixa de 80cm restante será considerada como passeio, onde deverá ser instalado, de forma centralizada, o piso podotátil direcional vermelho, com dimensão de 0,20x0,20x0,06m (LxCxE).

§ 1º O revestimento de toda a calçada deverá ser em *paver*, com as dimensões de 0,20x0,10x0,06m (CxLxE), paginação do tipo “trama”, assentado sobre coxim de pó de pedra, e as fugas preenchidas com o mesmo material.

§ 2º As calçadas deverão ser executadas 15cm mais altas em relação à pista de rolamento.

§ 3º Nas testadas em que for possível a pavimentação com largura superior a 1,2m, deverão ser executadas faixas de interferência (conforme definição no § 2º do artigo 109 da Lei Complementar n.º 002/2007) na porção que exceder a largura de 1,2m. Nesse caso, o piso podotátil direcional deverá permanecer centralizado na faixa de 80cm referente ao passeio projetado.

§ 4º A faixa de passeio terá inclinação máxima de 3% no sentido da pista de rolamento.



**ESTADO DE SANTA CATARINA
PREFEITURA MUNICIPAL DE LUIZ ALVES**

Art. 3º Os proprietários, titulares de domínio útil ou possuidores de imóveis localizados em frente às faixas de pedestres deverão executar rampas em *paver*, com largura mínima de 1,50m, rebaixadas ao nível da rua para garantir a acessibilidade (Anexo I) e inseridas dentro da faixa de serviços.

Art. 4º Deverá ser instalado piso podotátil vermelho do tipo alerta nas rampas que dão acesso às faixas de pedestres (Anexo I). As peças do tipo alerta a serem instaladas nesses casos poderão ter largura diferenciada, não menor que 25cm, para sua viabilidade (Anexo I).

Art. 5º Todas as rampas de acesso, tanto para as de pedestres quanto para as de veículos, deverão estar localizadas dentro da faixa de serviços, permitindo que o passeio tenha largura mínima de 0,80m.

Art. 6º Quando houver poste existente na área em que deveria ser instalado o piso podotátil direcional vermelho, o piso deverá ser instalado com um desvio de 45º no sentido da pista de rolamento, seguindo em pelo menos 1,5m neste desvio, com retorno ao local projetado (Anexo II).


Art. 7º Este Decreto entra em vigor na data de sua publicação.

PREFEITURA MUNICIPAL DE LUIZ ALVES/SC,
Em, 17 de abril de 2020.

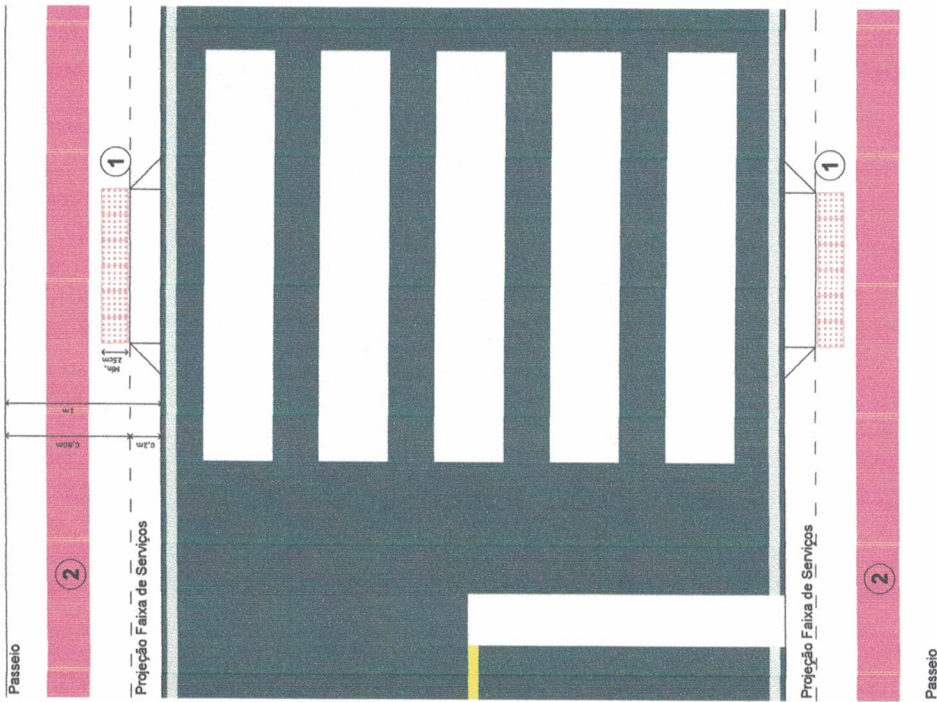
MARCOS PEDRO VEBER
Prefeito Municipal

*Publicado no Diário Oficial dos Municípios de
Santa Catarina – DOM, no Paço Municipal
e no site da Prefeitura de Luiz Alves -
www.luizalves.sc.gov.br*

Gilmar da Silva
Secretário Municipal de Administração



MURO
Faixa de Interferência

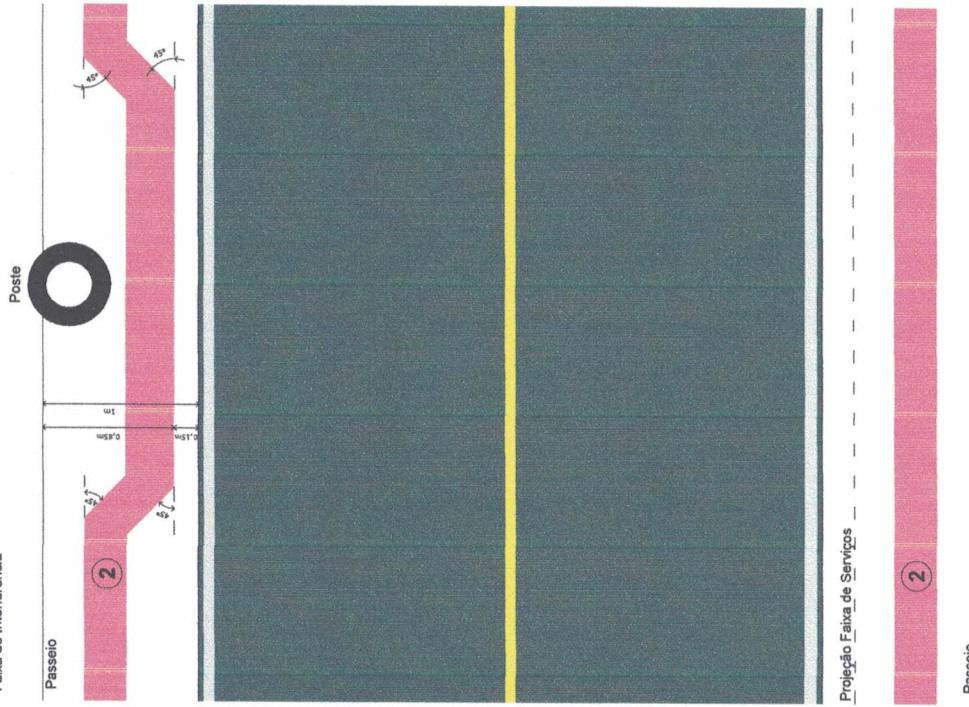


ANEXO I

Escala 1:50

- 1) Piso podotátil tipo Alerta
- 2) Piso podotátil tipo Direcional

MURO
Faixa de Interferência



ANEXO II

Escala 1:50

PREFEITURA MUNICIPAL DE LUIZ ALVES

PROJETO

Pavimentação - Rua José Egídio Weber (trecho 03)

CONTEÚDO

Anexo I e Anexo II

DETALHES

Pista de Rolamento Aprox. 4,70m

ESCALA

1:50

DATA

Mar/2020

FRANCHA

01