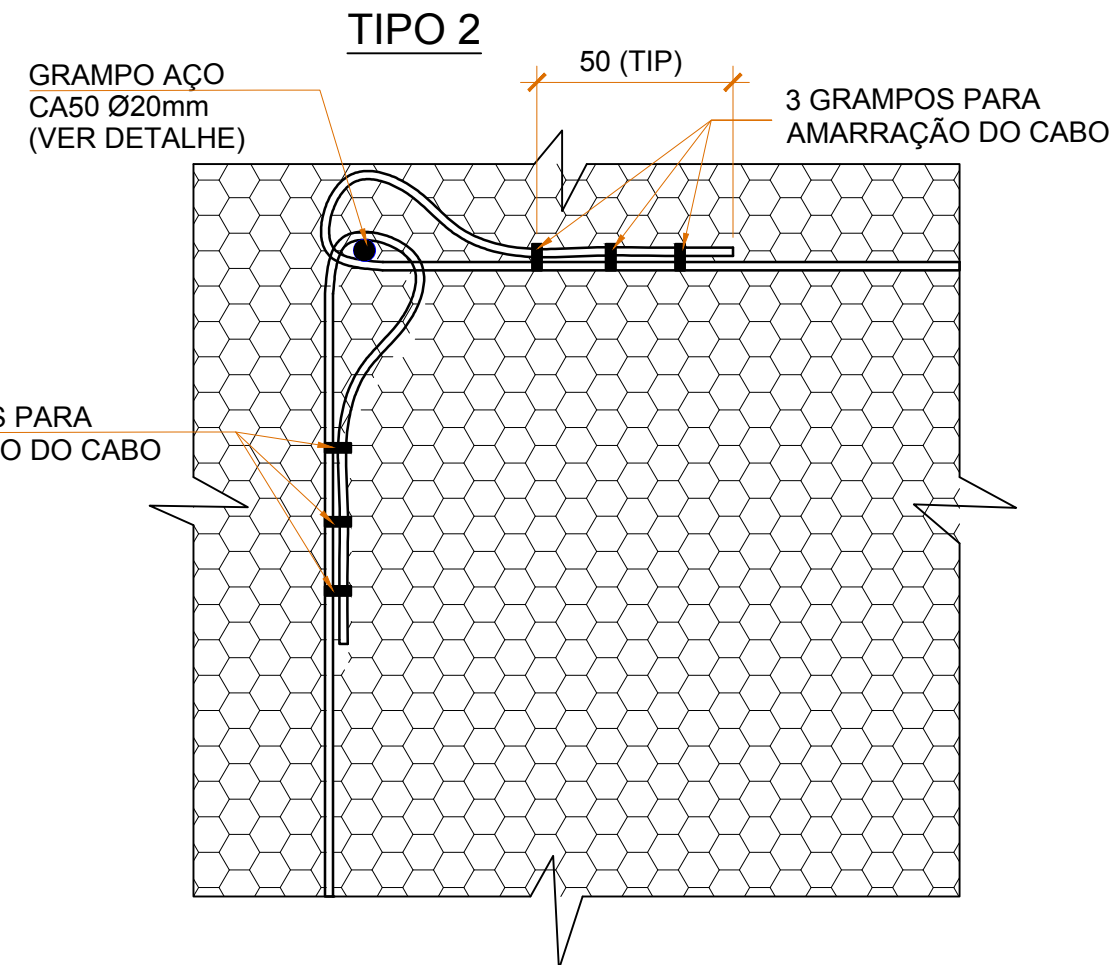
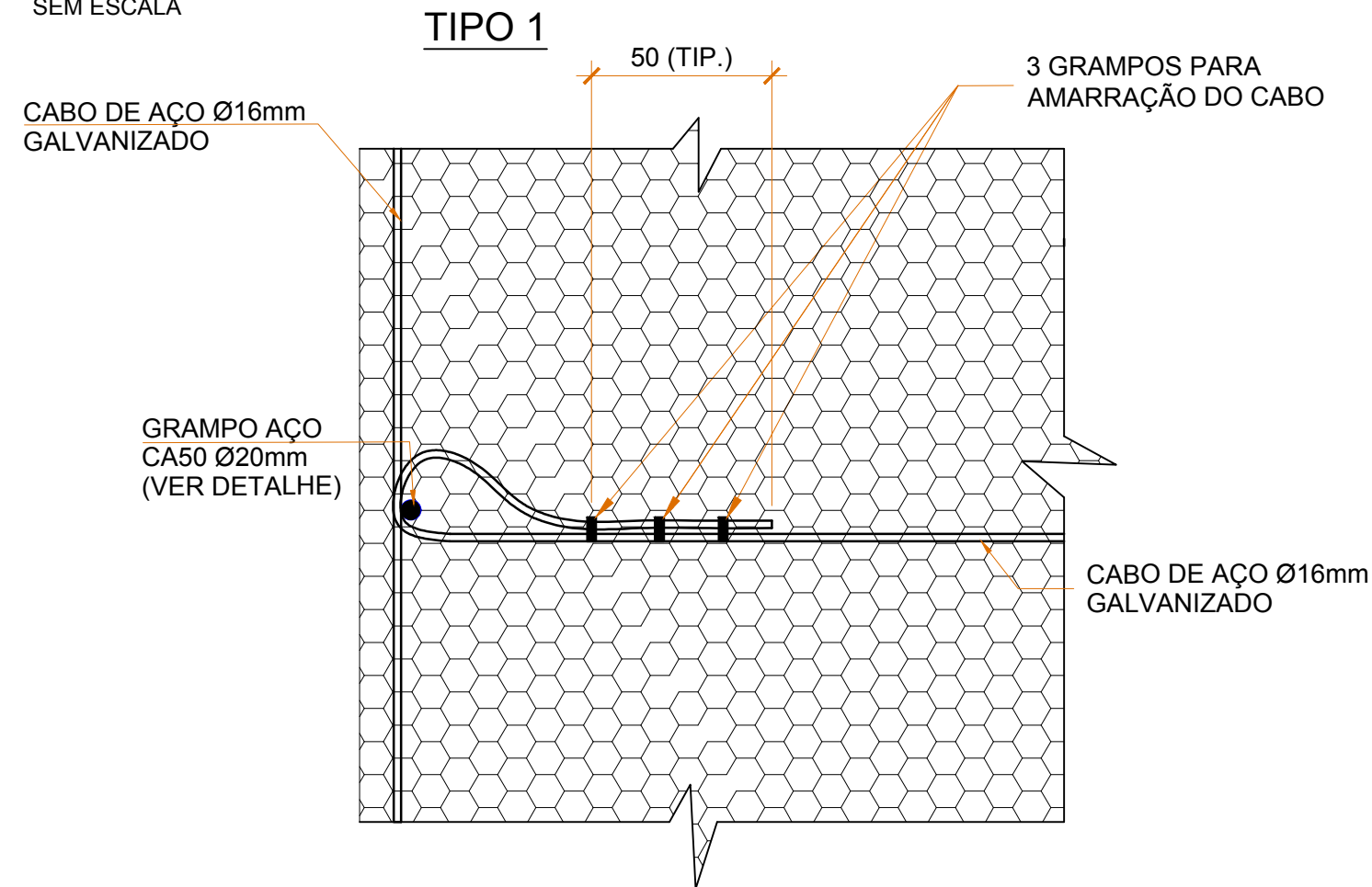


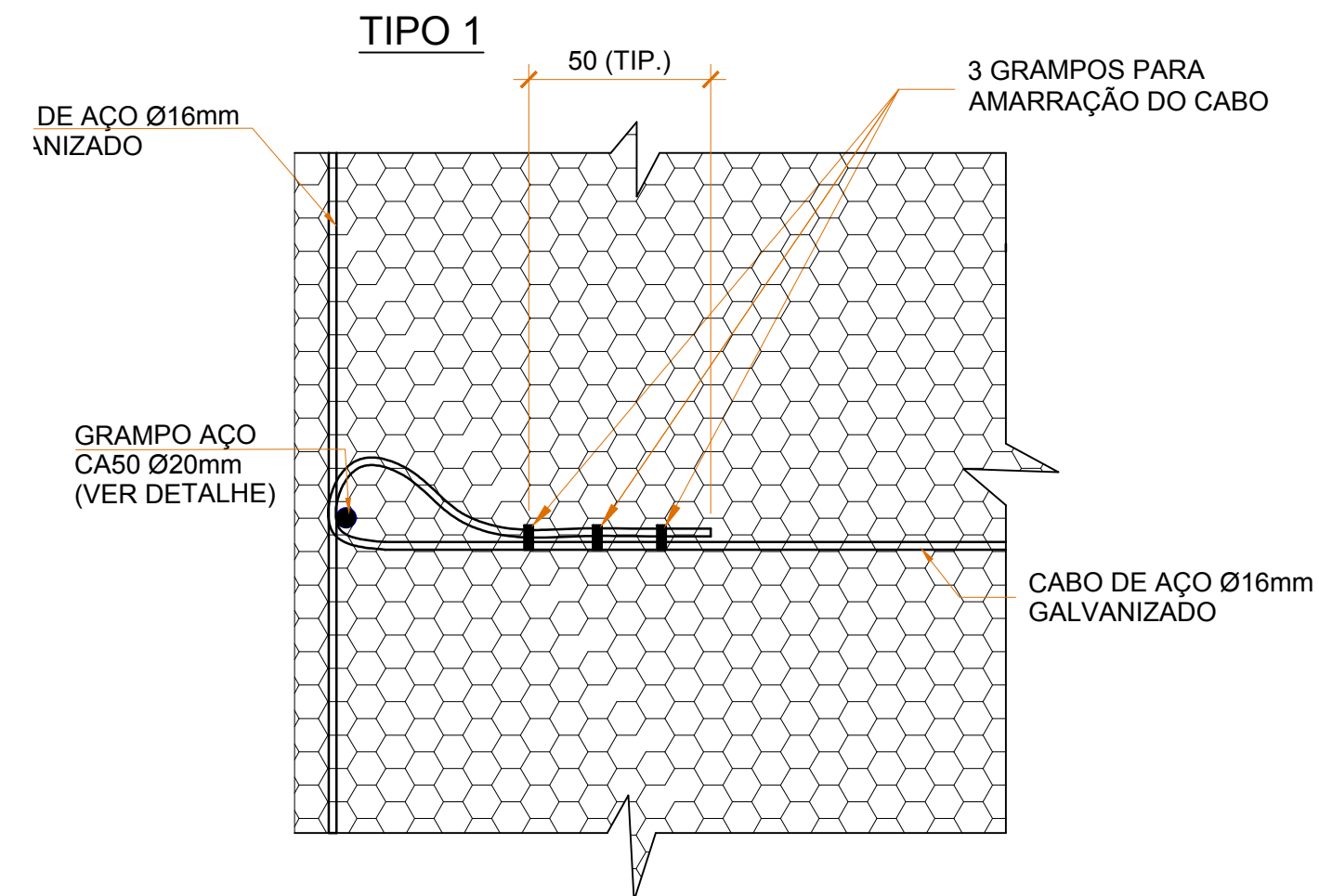
## DETALHE DA ARMAÇÃO DOS CABOS NAS EXTREMIDADES

SEM ESCALA



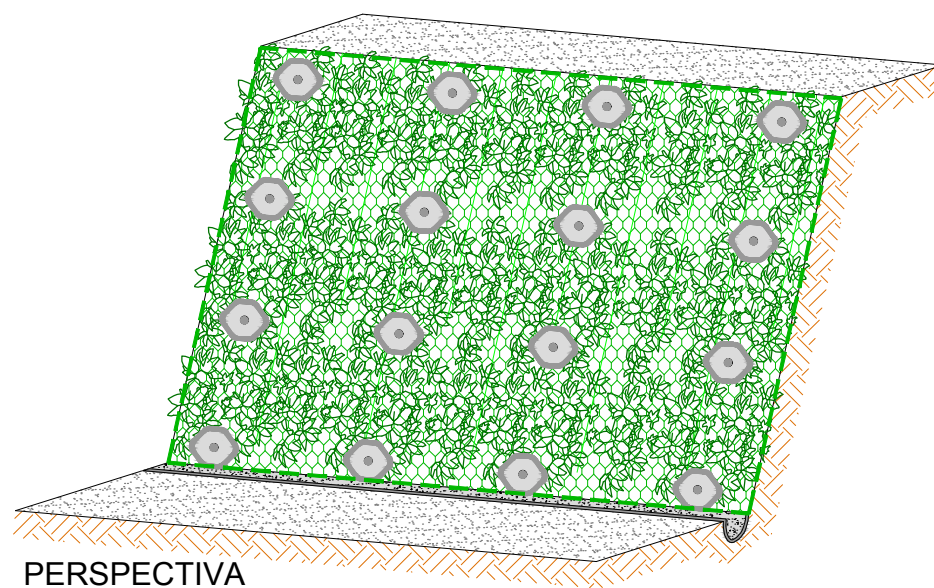
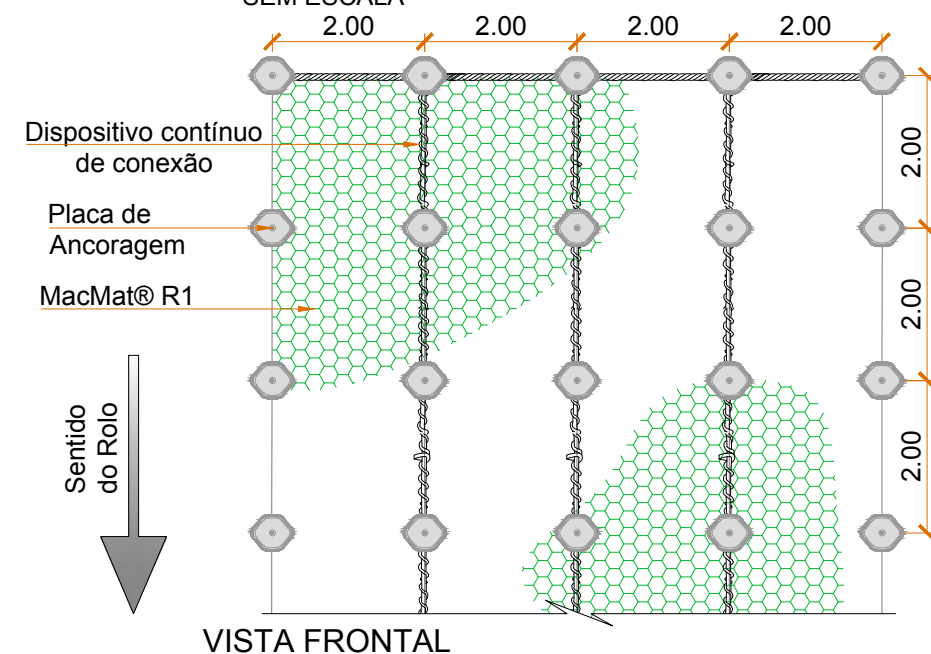
## DETALHE DA ARMAÇÃO DOS CABOS NAS EMENDAS

SEM ESCALA



## SOLO GRAMPEADO VERDE

SEM ESCALA



NOTAS:

1 - TODAS AS ELEVAÇÕES E DIMENSÕES ESTÃO EM METRO, EXCETO ONDE INDICADO DE OUTRA FORMA.

2 - O MÉTODO EXECUTIVO DEVERÁ SER ADEQUADO ÀS CONDICIONANTES LOCAIS E GEOLÓGICAS, VISANDO A SEGURANÇA DURANTE A EXECUÇÃO DA OBRA.

3 - O TALUDE EXPOSTO NA SUPERFÍCIE DE RUPTURA, DEVERÁ SER LIMPO, COM A REMOÇÃO DE TODO MATERIAL "SOLTO" E DA VEGETAÇÃO RASTEIRA. A LIMPEZA DO TALUDE DEVE SER EXECUTADA COM CAUTELA E DA FORMA GRADUAL, ACOMPANHANDO O ANDAMENTO DA EXECUÇÃO DA OBRA.

4 - A EXECUÇÃO DA OBRA DEVERÁ ATENDER AS NORMAS TÉCNICAS (ABNT) PERTINENTES: NBR 11682:2009 ESTABILIDADE DE TALUDES

5 - QUALQUER ALTERAÇÃO DO PROJETO DEVERÁ SER CONSULTADA AOS PROJETISTAS RESPONSÁVEIS.

6 - OS ACESSÓRIOS DOS GRAMPOS E TELA DEVEM OBEDECER AS ESPECIFICAÇÕES ABAIXO:

PLACAS DE ANCORAGEM PARA SOLUÇÃO MAC.RO  
DISPOSITIVOS DE CONEXÃO DO TIPO GALMAC 4R

REVISÃO	DESCRIÇÃO	DATA	RESPONSÁVEL
0	Emissão Inicial	04/2018	RN



ASSOCIAÇÃO DOS MUNICÍPIOS DA REGIÃO DA FOZ DO RIO ITAJAÍ  
Rua Luiz Lopes Gonzaga, 1655 - Bairro São Vicente - CEP 88309-421 - Itajaí-SC - CREA-SC 050.968-0  
www.amfri.org.br amfri@amfri.org.br engenharia@amfri.org.br

Prefeitura Municipal de Luiz Alves  
Estado de Santa Catarina

### CONTENÇÃO RUA VANILDO D.PEREIRA

Data Abril/2018	Projeto Contenção Rua Vanildo D. Pereira	Conteúdo da Folha Detalhes Típicos Solo Grampeado
Escala Indicada	Estatística Vide quadro estatístico em prancha	
Desenho Alice Frainer	Prefeitura Municipal	Responsável Técnico
Folha 04/04	Marcos Pedro Veber Prefeito Municipal	Ralf Nordt Engenheiro Civil - CREA-SC 018.759-9