



Audiência Pública - Revisão do Plano Diretor Apresentação do Caderno Técnico Leitura da Cidade

Município de Luiz Alves/SC – 28.03.2019



Apresentação do Diagnóstico

Leitura Técnica e Leitura da Realidade Local



Edital de Convocação Revisão do Plano Diretor



Baixar Imagem

EDITAL DE CONVOCAÇÃO N.º 01/2019 PARA 3º AUDIÊNCIA PÚBLICA DE REVISÃO DO PLANO DIRETOR – LEI COMPLEMENTAR N.º 001/2007

O **MUNICÍPIO DE LUIZ ALVES**, por meio do Prefeito Municipal, considerando a necessidade de revisão do Plano Diretor a cada 10 (dez) anos, bem como, visando a participação da sociedade, tendo por objetivo uma gestão democrática, nos termos da Lei Federal n.º 10.257/2001 e Decreto Municipal n.º 182/2018, **CONVOCA** qualquer pessoa interessada na participação da revisão do Plano Diretor do Município de Luiz Alves para a 3ª Audiência Pública, que tem por objetivo a apresentação do diagnóstico da leitura da realidade do Município e início das coletas de sugestões, a ser realizada:

Data: 28/03/2019;
Horário: 18h30min;
Local: Auditório da Prefeitura Municipal de Luiz Alves.

Luiz Alves, 12 de março de 2019.

MARCOS PEDRO VEBER
Prefeito Municipal



Grande PROMOÇÃO INAUGURAÇÃO
DESCONTOS ATÉ 40%

AGORA VOCÊ GANHA **DESCONTOS** NA COMPRA DE QUALQUER PRODUTO DA LOJA E AINDA **CONCORRE** A UMA **TV 32 POLIGADAS!**

MELHORIAS

Hospital Hoscola terá seu telhado restaurado!

Diversas doações foram feitas entre madeira e outros materiais necessários

A Associação dos Voluntários de Luiz Alves - AVOLA vem a muito tempo buscando recursos para realizar a restauração do telhado da Fundação Médica Assistencial ao Trabalhador Rural de Luiz Alves, o Hospital Hoscola. Diversas doações foram feitas entre madeira e outros materiais

necessários, faltando apenas as telhas de fibrocimento e parafusos telheiro para a cobertura. A partir da Lei Municipal N.º 1.757/2019, a Prefeitura Municipal de Luiz Alves realizou a doação das telhas e todo material para a construção da

cobertura do telhado no valor de R\$55.591,00 para que as obras possam ser iniciadas. Essa medida auxiliará na continuidade dos trabalhos de restauração do telhado do hospital Hoscola que é tão importante e atende toda a comunidade luizalvese.

INAUGURAÇÃO

Altini Home e Altini Móveis e Planejados agora formam a Altini Casa

A Loja Altini vem concretizando uma antiga história, baseada em sua qualidade e excelência no atendimento ao cliente. São 15 anos concretizando móveis planejados e há 4 anos iniciou a trajetória no comércio, inaugurando a primeira loja, arena a fábrica. De lá para cá, foram mais 2 inaugurações, mas, sempre pensando mais longe. Agora chegou o momento de pensar em sonhos ainda maiores para que possam ser do tamanho dos sonhos dos clientes. Por isso, a Altini Home e Altini Móveis e Planejados agora formam a Altini Casa, uma nova e grande loja, no calçad de Luiz Alves. Uma

loja muito mais completa, com acuriosos estilos, muitas opções em decoração, como mesa e bancas, eletros, salas de jantar, camas, sofás, boia bebê e muito mais. Você está convidado para visitar a nova loja que inaugura em 23 de março a partir das 9h. Conheça a loja, preencha um cupom e concorra a uma TV 32 poligadas. E para quem comprar qualquer produto da loja, poderá ganhar descontos de até 40%. Presença a inauguração desta nova loja localizada na Rua Professor Simão Hes, ao lado do Memorial Daldino



CONVITE

Audiência Pública – Plano Diretor de Luiz Alves

O Conselho da Cidade convida todos a participarem da Audiência Pública para apresentação do projeto de lei de alteração do Plano Diretor de Luiz Alves. A audiência será realizada no seguinte local: Sala de Audiência da Prefeitura Municipal de Luiz Alves, dia 28 de Março de 2019, às 16h30min.

Agrolife
est. 2010

Agro agropecuária

Comércio de Frutas Schappo & França Ltda.

Agroindústria e Comércio de Carnes

LINHA COMPLETA

- Ferramentas
- Fungicidas
- Herbicidas
- Inseticidas
- Óleo Mineral
- Adubos Solúveis
- Pesticidas
- Equipamento e Peças
- Jardinagem, Plantas
- Artesanato, Pastagem e Banca de Fatura

11 FARM. 2

11 FARM. 1

11 FARM. 3

11 FARM. 4



JORNAL LUIZ ALVES - JLA
jornalla@yahoo.com

CONVITE

Audiência Pública – Plano Diretor de Luiz Alves

O Conselho da Cidade convida todos a participarem da Audiência Pública para apresentação do diagnóstico da leitura da realidade do Município e início das coletas de sugestões para a revisão do Plano Diretor, Lei Complementar Municipal Nº 001/2007, e Leis Complementares. A audiência será realizada no seguinte local, data e horário: Auditório da Prefeitura Municipal de Luiz Alves, dia 28 de Março de 2019, às 18h30min.

Acidente com avião agrícola

Em mais um dia de trabalho na pulverização aérea sobre área rural em plantação de banana, um avião apresentou problema e caiu em propriedade rural no dia 8 de Março. O avião é do tipo que faz controle de praga em bananas, e despeja óleo. O piloto, chamado Léo, sofreu escoriações. Os socorristas foram chamados para atendimento às 8h30, na região Alto Canoas. Mas, enquanto a guarnição se deslocava ao local, recebeu novo chamado do dono da aeronave dispensando atendimento, informando que levaria o piloto ao hospital por conta própria. A causa do acidente está sendo investigada.



Divulgação Facebook:

**Audiência Pública -
Revisão do Plano
Diretor**

**Local: Auditório da Prefeitura Municipal de
Luiz Alves**

Data: 28 de Março de 2019

Horário: 18h30min

O Conselho da Cidade convida todos a participarem da Audiência Pública para apresentação do diagnóstico da leitura da realidade do Município e início das coletas de sugestões para a revisão do Plano Diretor, Lei Complementar Municipal Nº 001/2007, e Leis Complementares.

A audiência será realizada no seguinte local, data e horário:

Local: Auditório da Prefeitura Municipal de Luiz Alves
Data: 28 de Março de 2019
Horário: 18h30min

Contamos com sua presença!

#luizalves #PlanoDiretor

2.573

Escreva um comentário...



Divulgação Instagram:

**Audiência Pública -
Revisão do Plano
Diretor**

**Local: Auditório da Prefeitura Municipal de
Luiz Alves**

Data: 28 de Março de 2019

Horário: 18h30min

prefeituraluizalves O Conselho da Cidade convida todos a participarem da Audiência Pública para apresentação do diagnóstico da leitura da realidade do Município e início das coletas de sugestões para a revisão do Plano Diretor, Lei Complementar Municipal Nº 001/2007, e Leis Complementares.

A audiência será realizada no seguinte local, data e horário:

Local: Auditório da Prefeitura Municipal de Luiz Alves
Data: 28 de Março de 2019
Horário: 18h30min

Contamos com a sua presença!

Curtido por bimondini e outras 16 pessoas

HÁ 4 DIAS

Adicionado 13 de março de 2019

10m/p/8u-MRR8hT8v/



PLANO DIRETOR



O que é o Plano Diretor?

- ✓ É uma Lei, aprovada pela Câmara de Vereadores, que organiza e direciona o crescimento ordenado e o funcionamento do município, buscando garantir a qualidade de vida de sua população.
- ✓ O **PLANO DIRETOR** deve ser um pacto entre os moradores, prevendo o interesse da **COLETIVIDADE**.



Por que estamos revisando a Lei do Plano Diretor?

- ✓ O **ESTATUTO DAS CIDADES** estabelece que a Lei do **PLANO DIRETOR** seja revista, pelo menos, a cada dez anos.
- ✓ Lei Complementar N° 1, de 11 de dezembro de 2007.



Por que estamos aqui?

Os instrumentos adotados pelo **Plano Diretor de Luiz Alves** são:

I - instrumentos de indução do desenvolvimento urbano;

II - instrumentos de regularização fundiária;

III - instrumentos de gestão democrática;

IV - instrumento de financiamento da política urbana.



Por que estamos aqui? – Gestão Democrática

I - institutos de participação direta:

II - audiências e debates públicos;

III - conferência e pré-conferências da cidade;

IV - consulta pública;

V - plebiscito e referendo;

VI - órgãos colegiados de políticas públicas:

a) Conselho da Cidade de Luís Alves;



Quem Participa da Revisão do Plano Diretor?

Sob a coordenação do **Conselho da Cidade de Luiz Alves**, a revisão do **PLANO DIRETOR** deve envolver em todas as suas etapas, todos os agentes que interferem na realidade territorial de uma cidade, tanto agentes públicos, quanto agentes privados e comunitários.



Quem Participa da Revisão do Plano Diretor?





Quem Participa da Revisão do Plano Diretor?

A revisão do **PLANO DIRETOR** deve ser elaborada e implementada com a participação efetiva de todos os cidadãos.

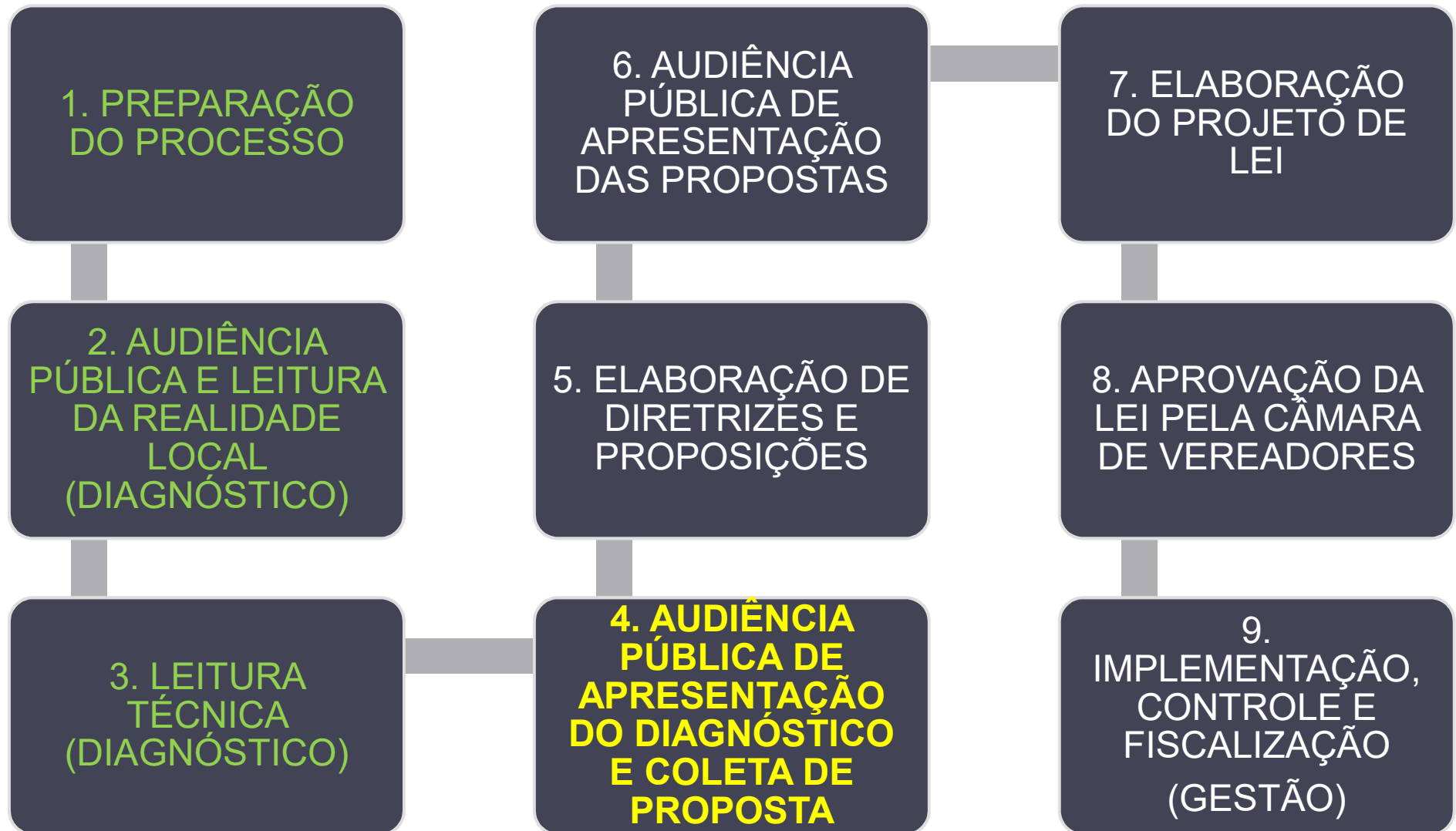


Princípios do Processo de Participação Popular

- Processo público e transparente;
- Linguagem simples e acessível;
- Participação de todos os atores sociais da cidade;
- Igualdade entre os diversos atores e setores;
- Acesso aos documentos produzidos.



QUAIS AS ETAPAS DE ELABORAÇÃO DA REVISÃO DO PLANO DIRETOR





LEITURA TÉCNICA E LEITURA DA REALIDADE LOCAL

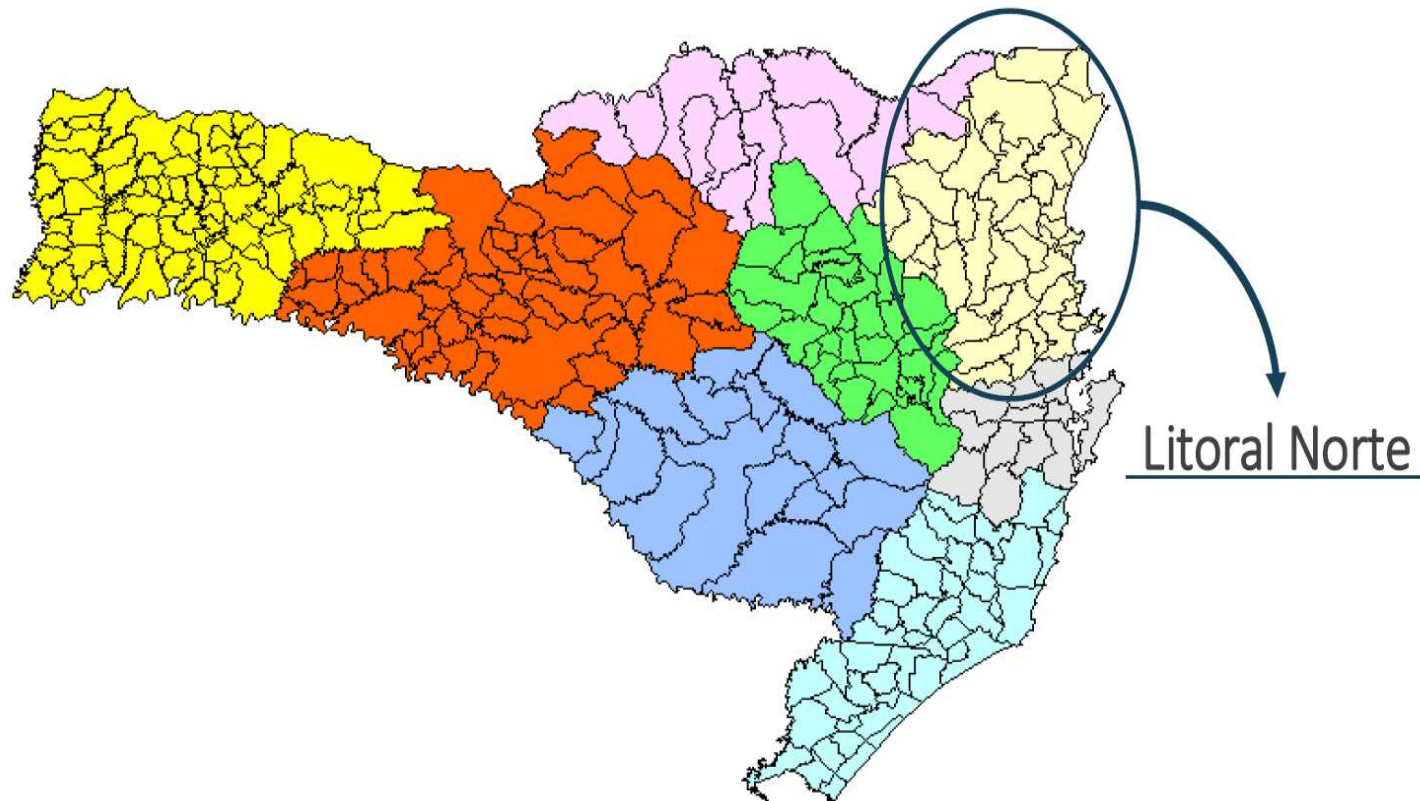


LEITURA TÉCNICA É LEITURA DA REALIDADE LOCAL



CARACTERIZAÇÃO DO MUNICÍPIO

Localização físico geográfico





CARACTERIZAÇÃO DO MUNICÍPIO

Localização físico geográfico

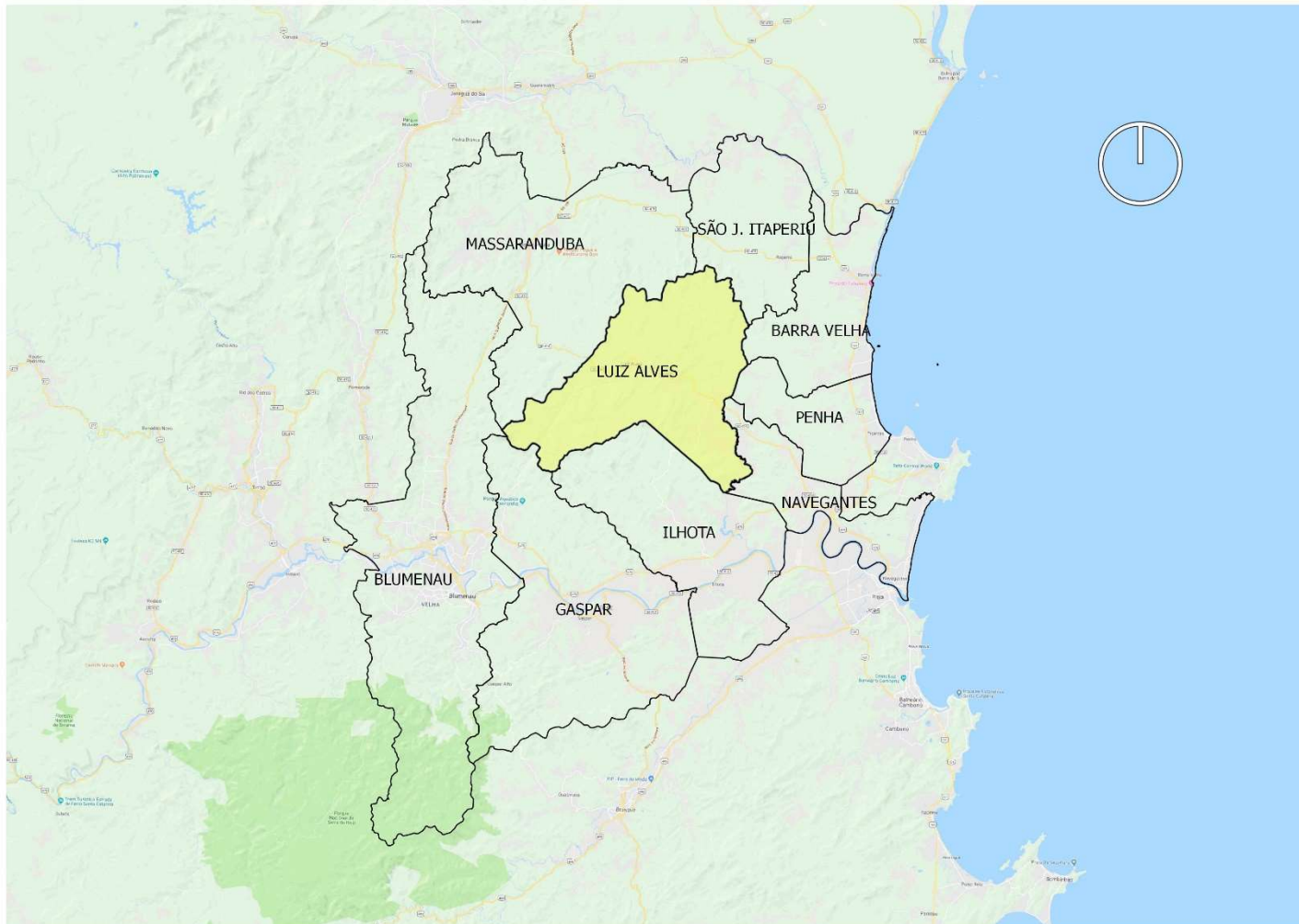


**Região
da AMFRI**



CARACTERIZAÇÃO DO MUNICÍPIO

Localização físico geográfico





LEITURA TÉCNICA E LEITURA DA REALIDADE LOCAL

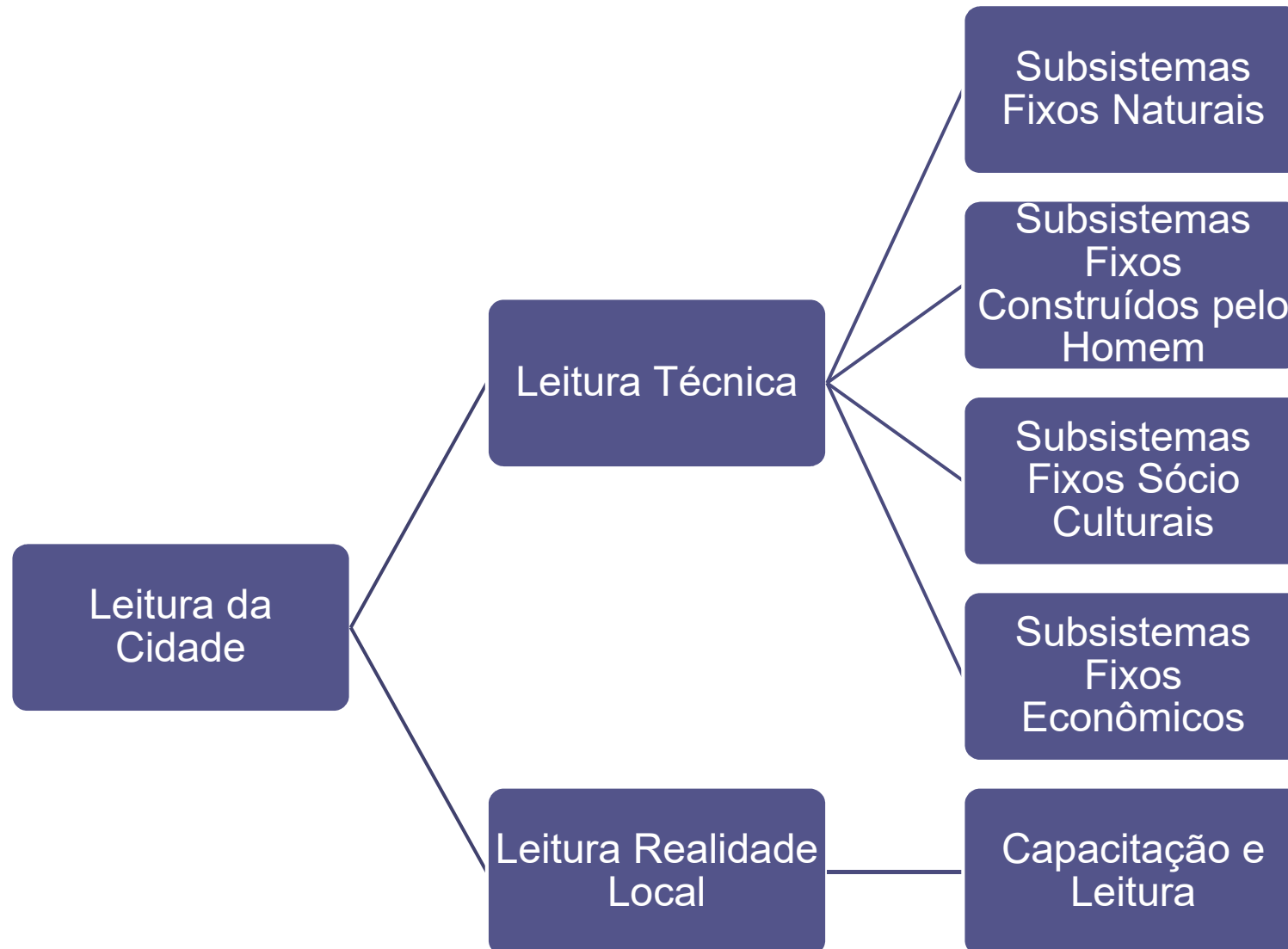


LEITURA TÉCNICA E LEITURA DA REALIDADE LOCAL

- ✓Corresponde a uma das etapas do processo de revisão do Plano Diretor;
- ✓Possuiu a função de constituir a base necessária de informações para posterior elaboração da proposta de Revisão do Plano Diretor vigente, através de uma compreensão mais ampla do município enquanto sistema físico-territorial;
- ✓Os dados foram obtidos a partir de fontes primárias e secundárias;
- ✓Os procedimentos metodológicos incluíram pesquisas bibliográficas e documentais; a participação da comunidade; trabalhos de campo; entrevistas e colaboração dos técnicos da prefeitura; trabalhos de edição cartográfica digital e de geoprocessamento; análise e síntese dos resultados.

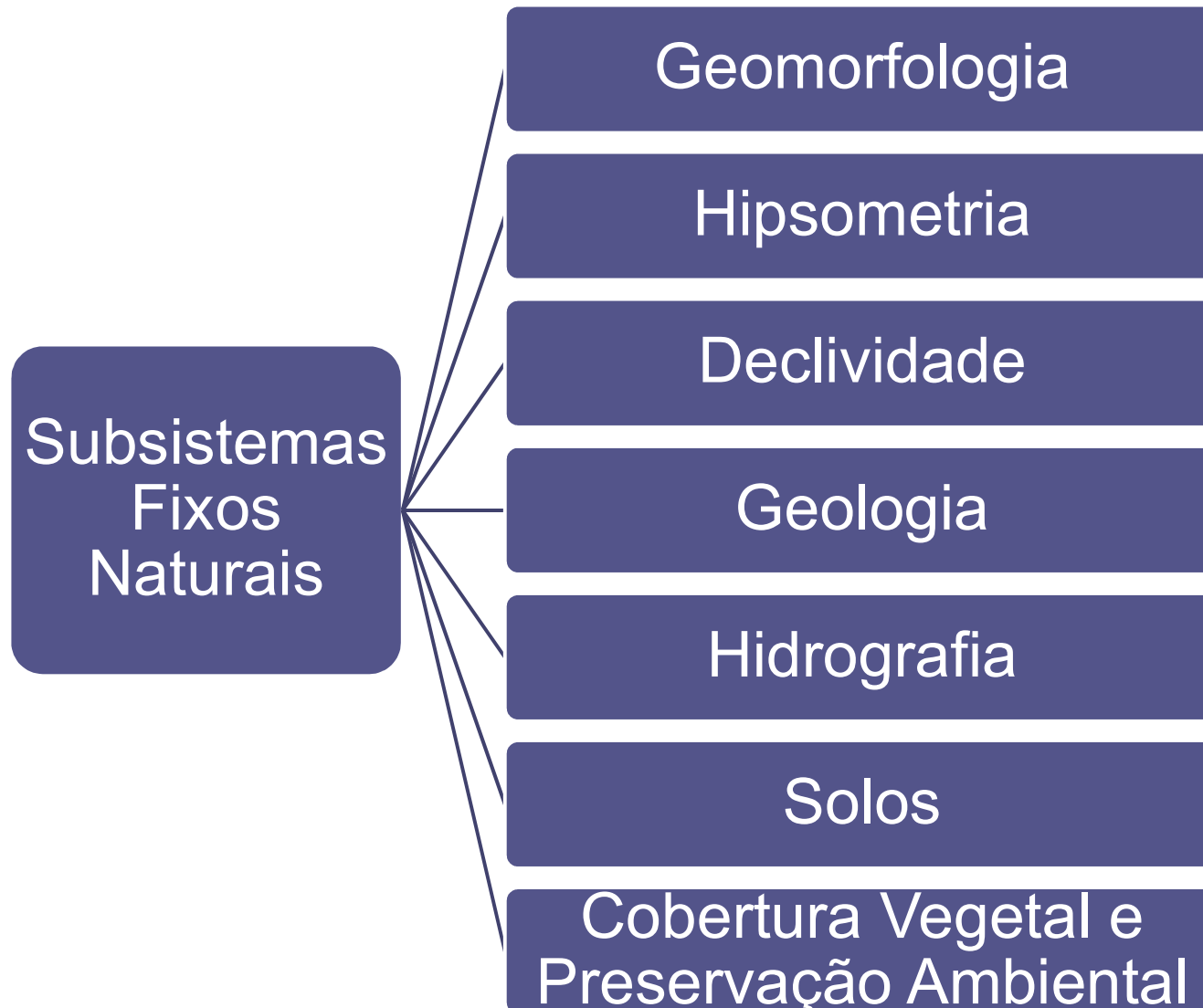


LEITURA TÉCNICA E LEITURA DA REALIDADE LOCAL



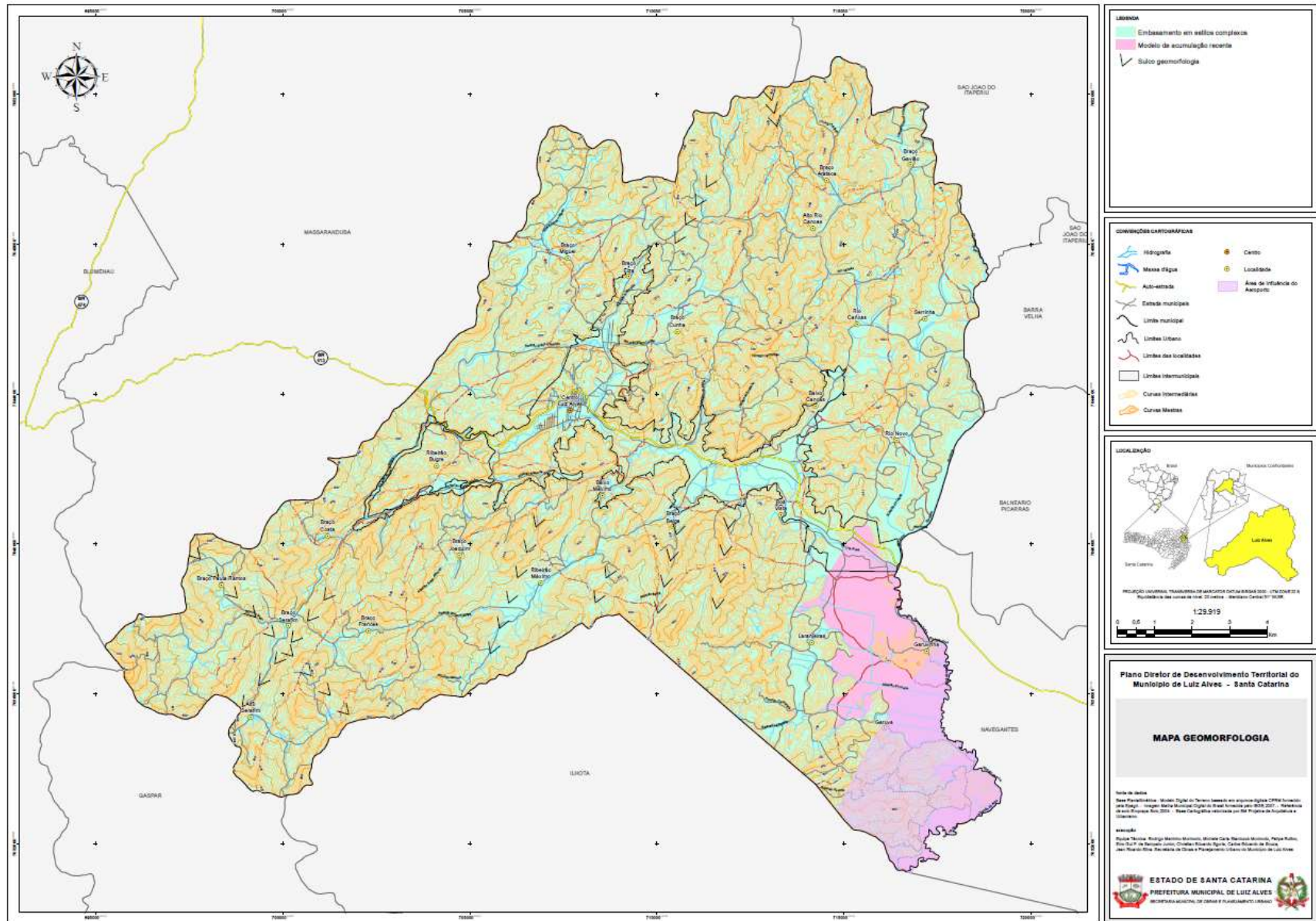


LEITURA TÉCNICA E LEITURA DA REALIDADE LOCAL



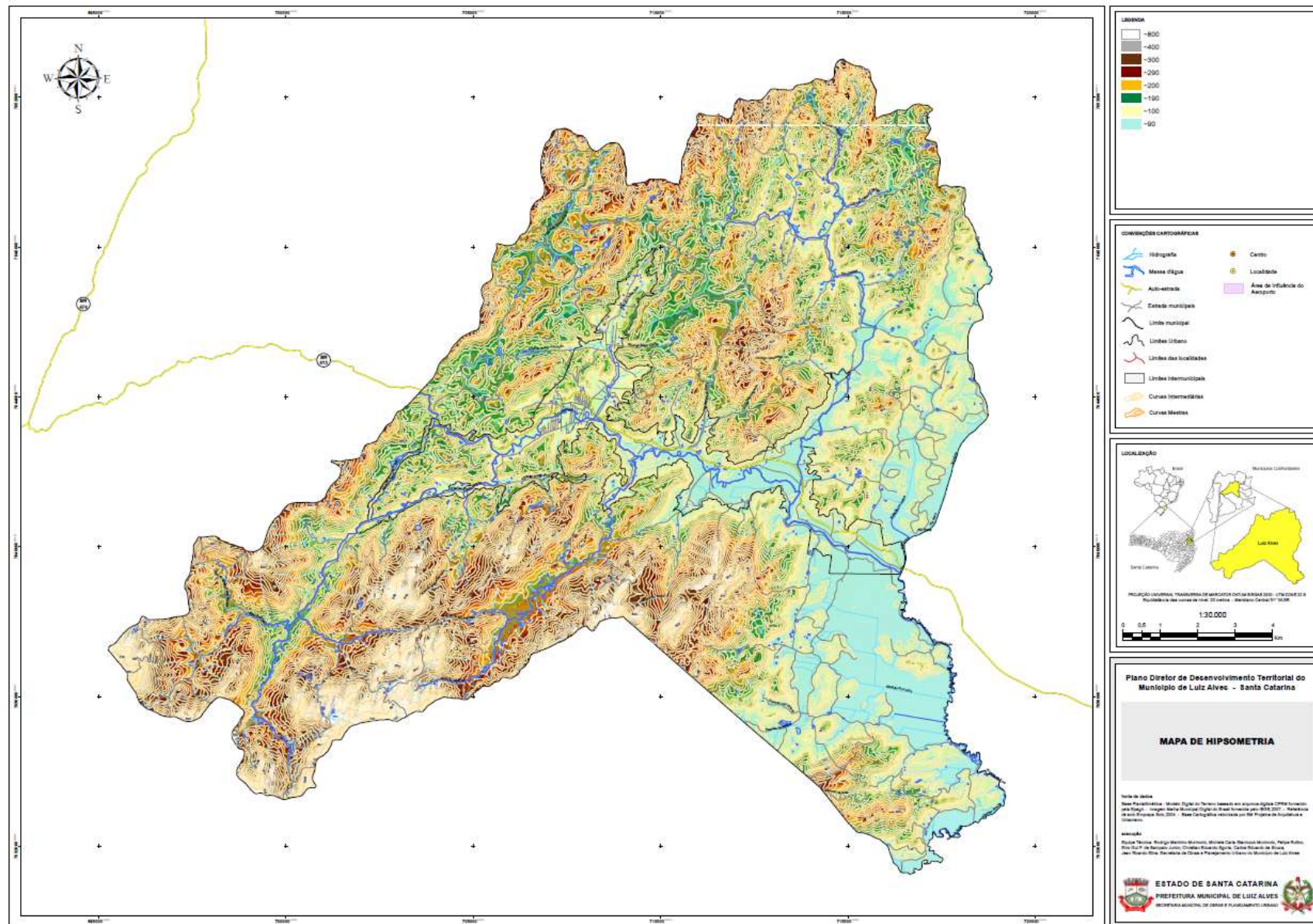


Geomorfologia



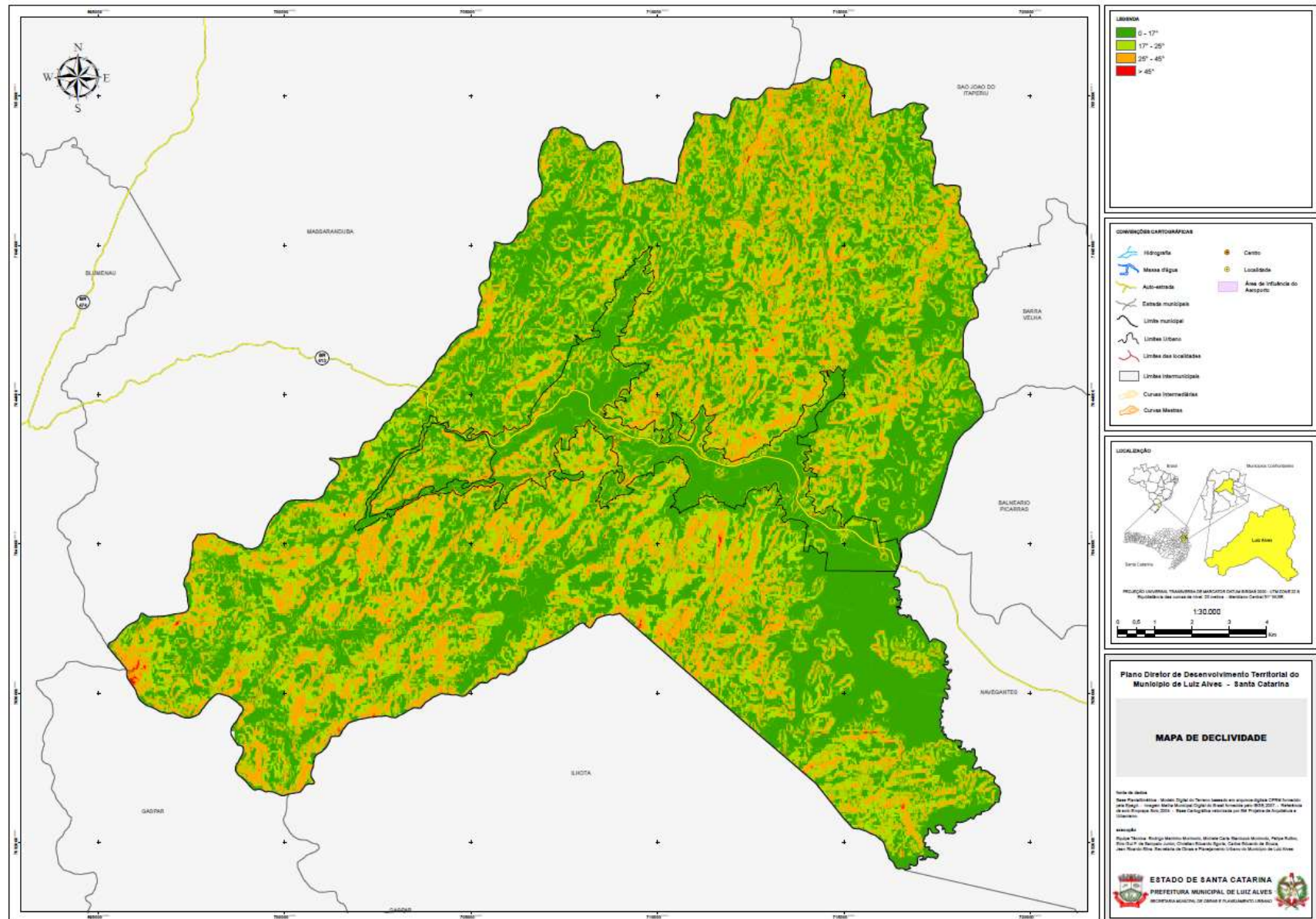


Hipsometria



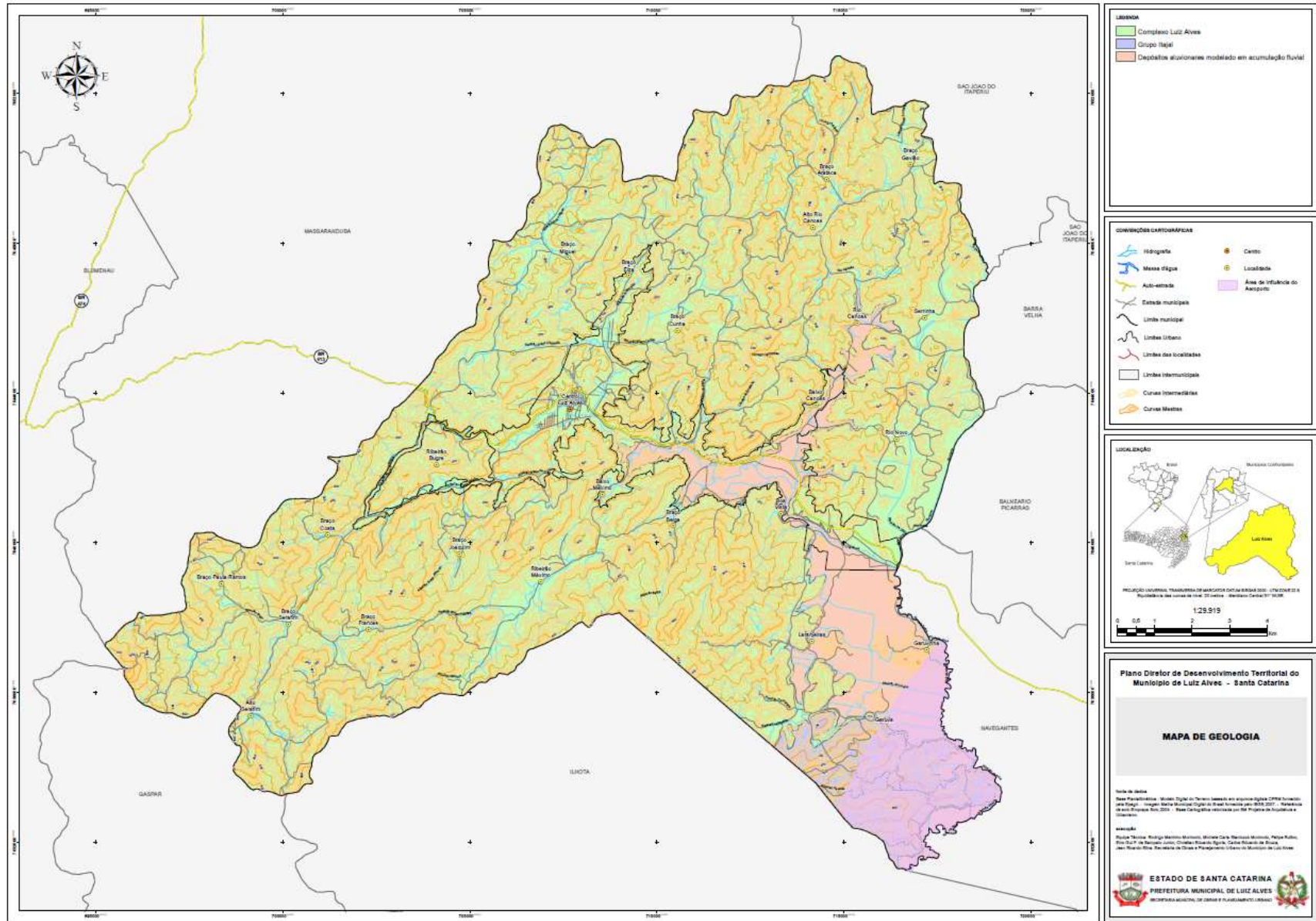


Declividade



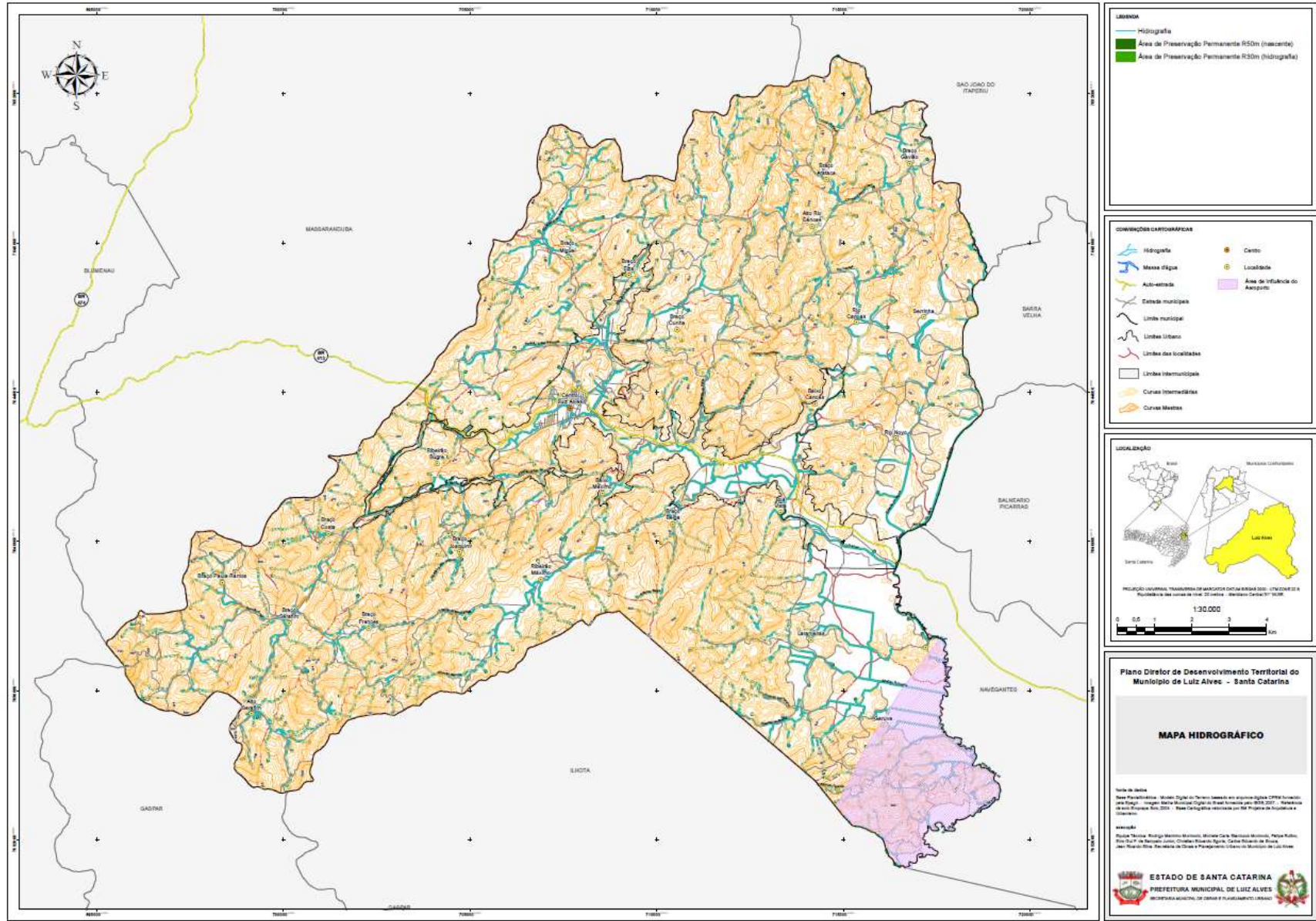


Geologia





Hidrografia



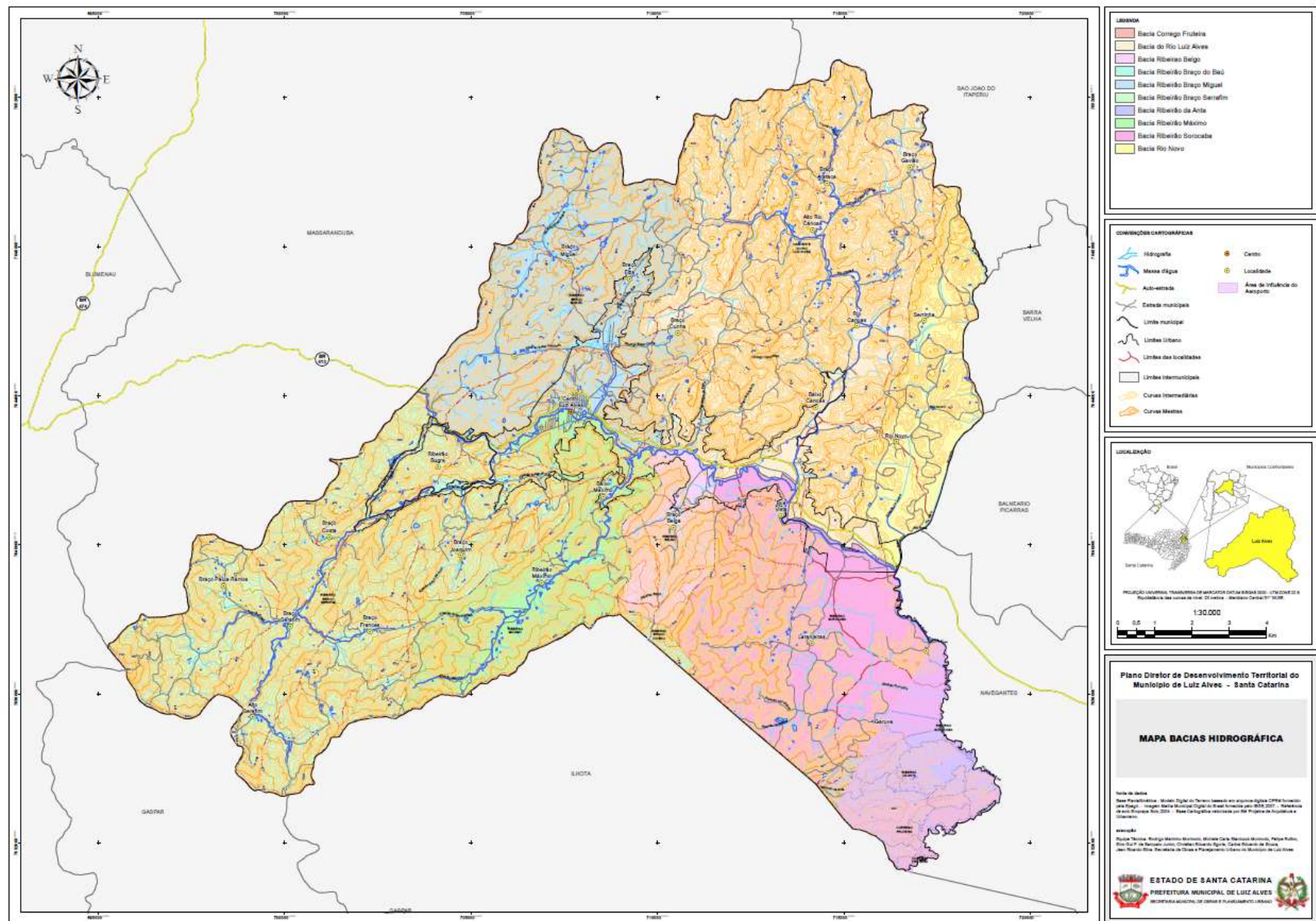


Bacias Hidrográficas

DESCRIÇÃO DE RIOS					
Nº	Rio / Ribeirão	Extensão (Km)	Nº	Rio / Ribeirão	Extensão (Km)
1	Rio Luiz Alves	38,5	17	Ribeirão Belgo	5
2	Rio Novo	13,5	18	Ribeirão Máximo	10
3	Rio Canoas	16	19	Ribeirão Francês (Máximo)	3,5
4	Ribeirão Miguel	11	20	Ribeirão Serafim	15
5	Ribeirão Elza	5	21	Ribeirão Braço Bugre	3
6	Ribeirão Braço Comprido	3	22	Ribeirão Braço Joaquim	3
7	Ribeirão do Padre	3	23	Ribeirão Braço Costa	2,5
8	Ribeirão Braço Cunha	2	24	Ribeirão Sede	4,5
9	Córrego Arataca	4,5	25	Ribeirão Francês (Serafim)	7
10	Córrego Braço Gavião	3,5	26	Ribeirão Paula Ramos	11
11	Ribeirão Sorocaba	6,5	27	Córrego Canoinhas	3
12	Ribeirão Laranjeira	5	28	Ribeirão Lagoa	7
13	Ribeirão Canharana	2	29	Córrego Serrinha	8,5
14	Ribeirão da Anta	4	30	Córrego Braço Serrinha	4
15	Ribeirão Rio do Peixe	2,2	31	Córrego Engenho	2
16	Ribeirão Boa Vista	6,5			Total: 212



Bacias Hidrográficas



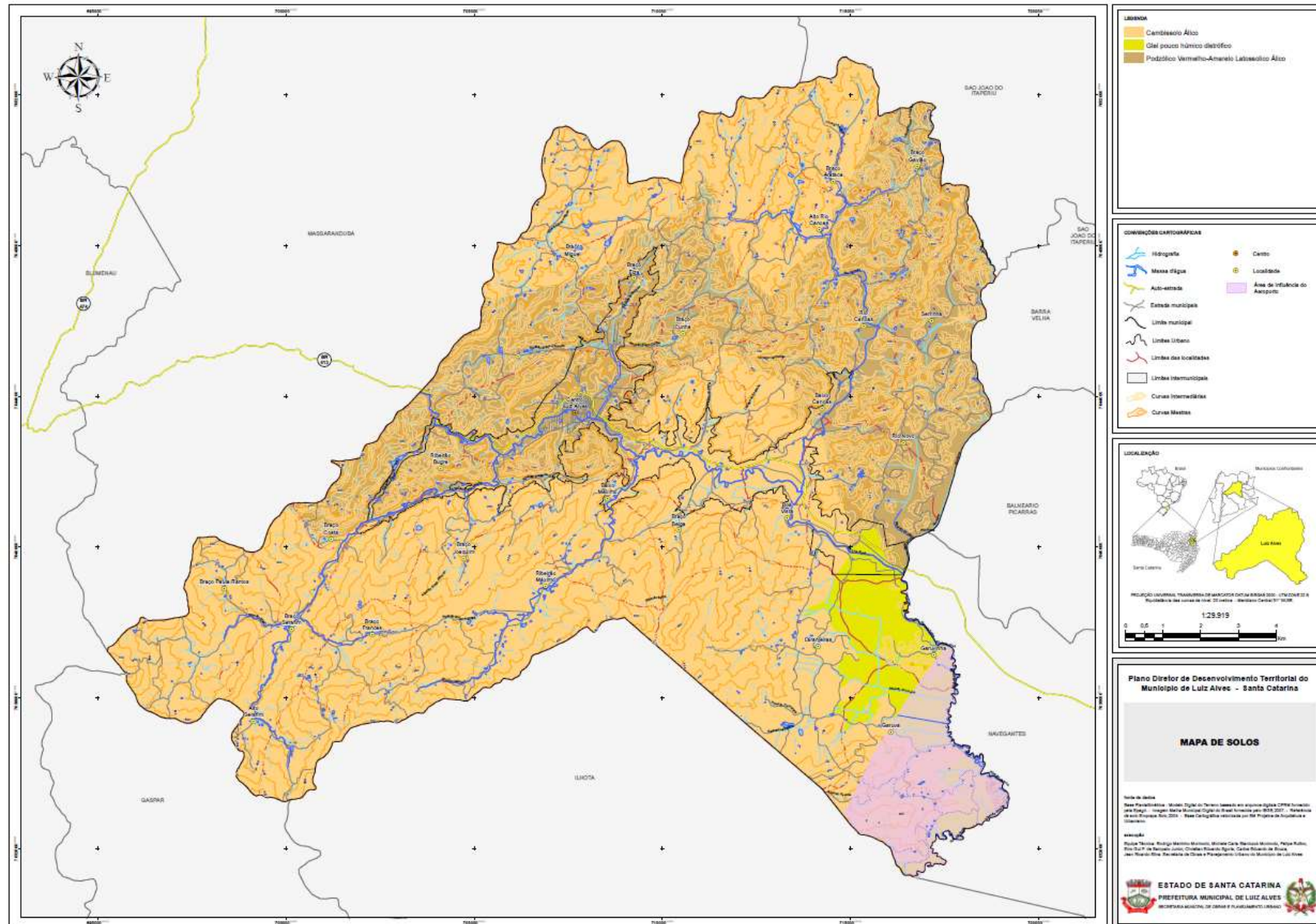


Bacias Hidrográficas

MICROBACIAS		
Microbacia	Área (ha)	Localização
Ribeirão Braço Miguel	2033,7	Margem esquerda
Rio Novo	1008,7	Margem esquerda
Ribeirão Braço Elza	1749,2	Margem esquerda
Ribeirão do Padre	790,2	Margem esquerda
Rio Canoas	5957,5	Margem esquerda
Ribeirão da Lagoa	722,5	Margem esquerda
Ribeirão Braço Serafim	5852,7	Margem direita
Ribeirão Máximo	2288,7	Margem direita
Ribeirão Braço do Baú	77,2	Margem direita
Ribeirão Belgo	872,5	Margem direita
Ribeirão Sorocaba	3681,4	Margem direita
Ribeirão da Anta	635,1	Margem direita
Córrego Fruteira	373	Margem direita

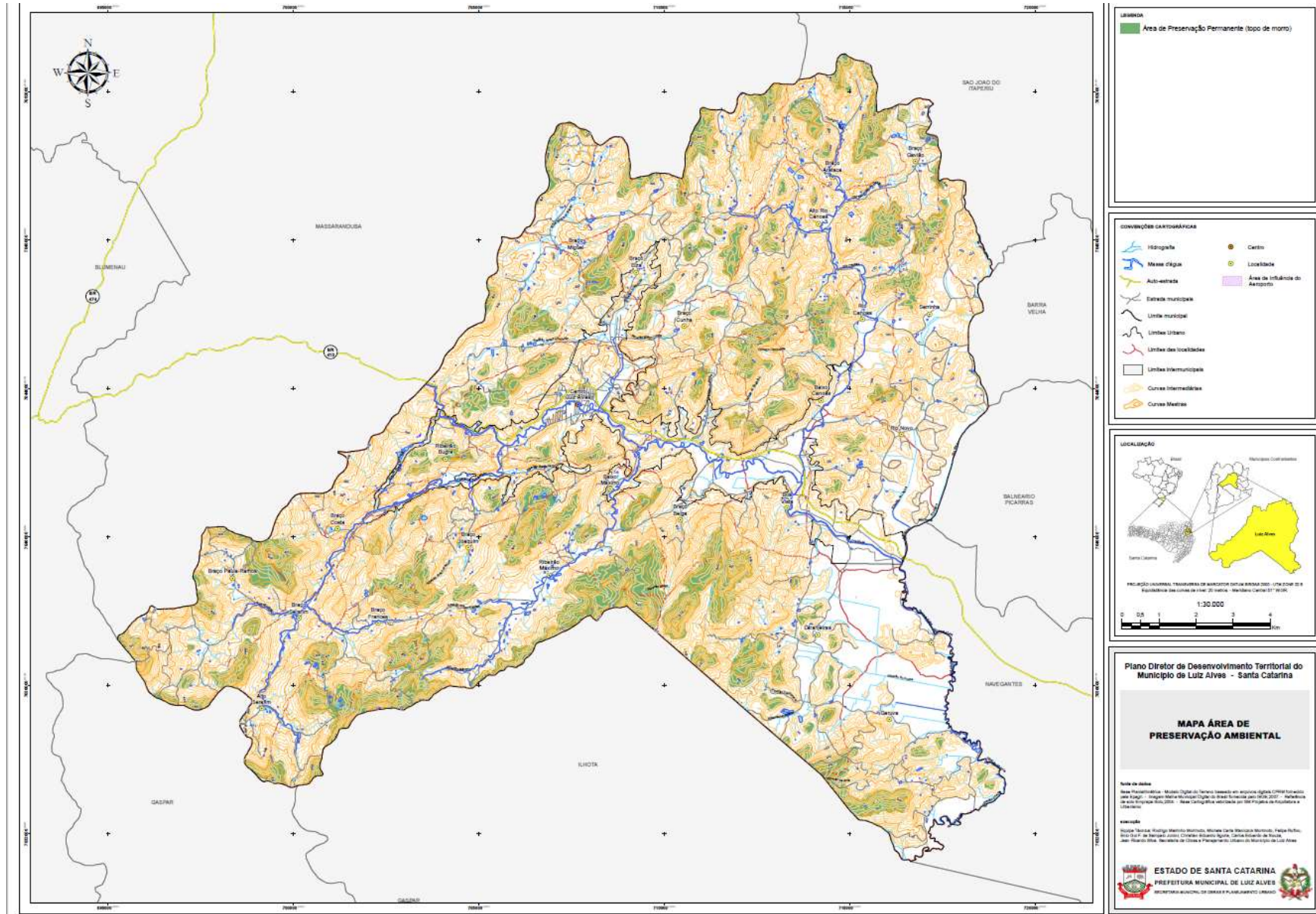


Solos





Cobertura Vegetal e Preservação Ambiental



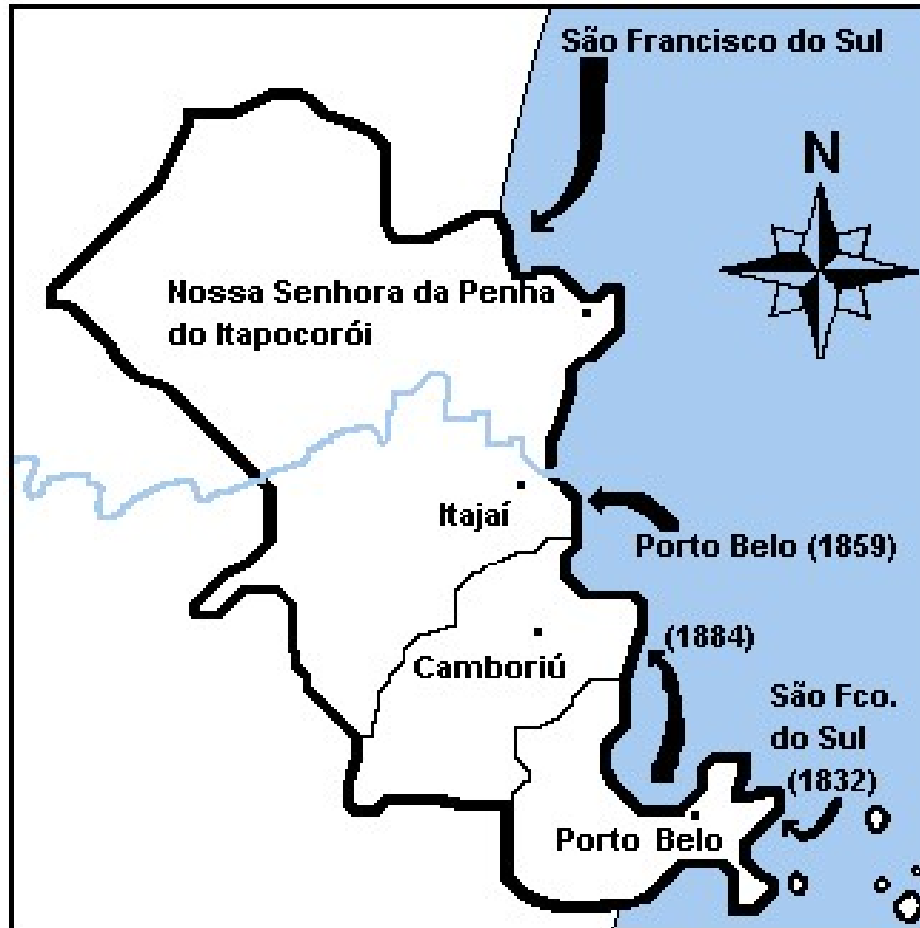


LEITURA TÉCNICA E LEITURA DA REALIDADE LOCAL

Subsistemas Fixos Construídos pelo Homem

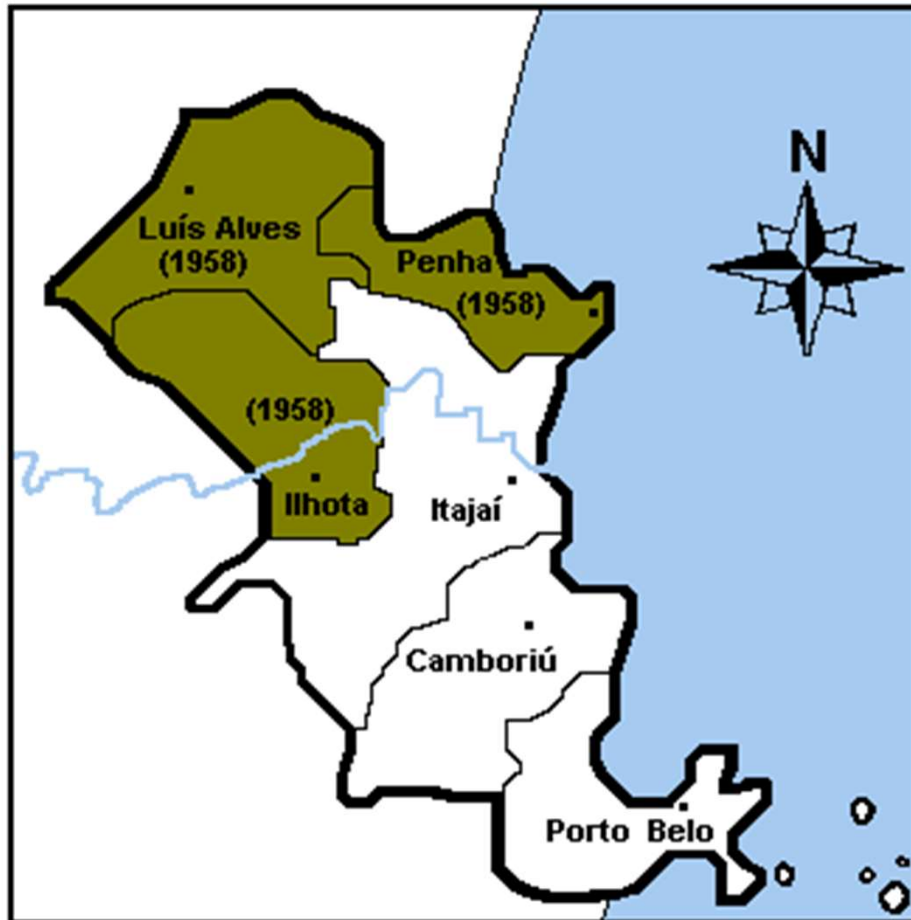
1. Evolução Histórica
2. Estrutura Administrativa
3. Uso e Ocupação do Solo
4. Referenciais Urbanos
5. Política Municipal Urbana
6. Patrimônio Cultural
7. Equipamentos de Ensino
8. Equipamentos de Saúde
9. Equipamentos de Assistência Social
10. Equipamentos de Lazer
11. Equipamentos Religiosos
12. Cemitérios
13. Sistema Viário

1. Evolução Histórica até o ano de 1884



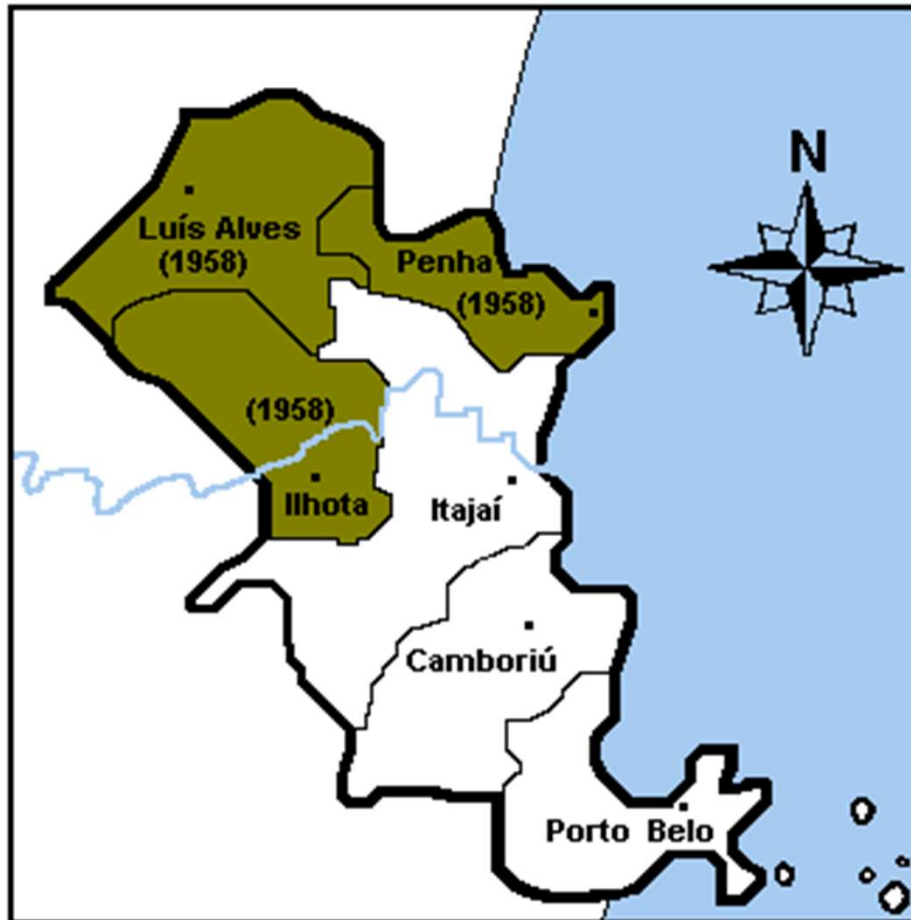
- A ocupação da região teve início com a colonização de Porto Belo e Navegantes, no início do século XVIII, com a vinda dos portugueses.
- Em 1834 passa a região passa de freguesia para vila.

1. Evolução Histórica até o ano de 1958



- Em 10 de outubro de 1902, Luís Alves passou a ser "Freguesia", em 13 de julho de 1903, a "Distrito", em 31 de março de 1938, a "Vila".
- Com a Lei Estadual nº. 348 aconteceu sua emancipação, em 18 de julho de 1958.

1. Origem do nome Luiz Alves



LEI PROMULGADA Nº 348, de 21 de junho de 1958

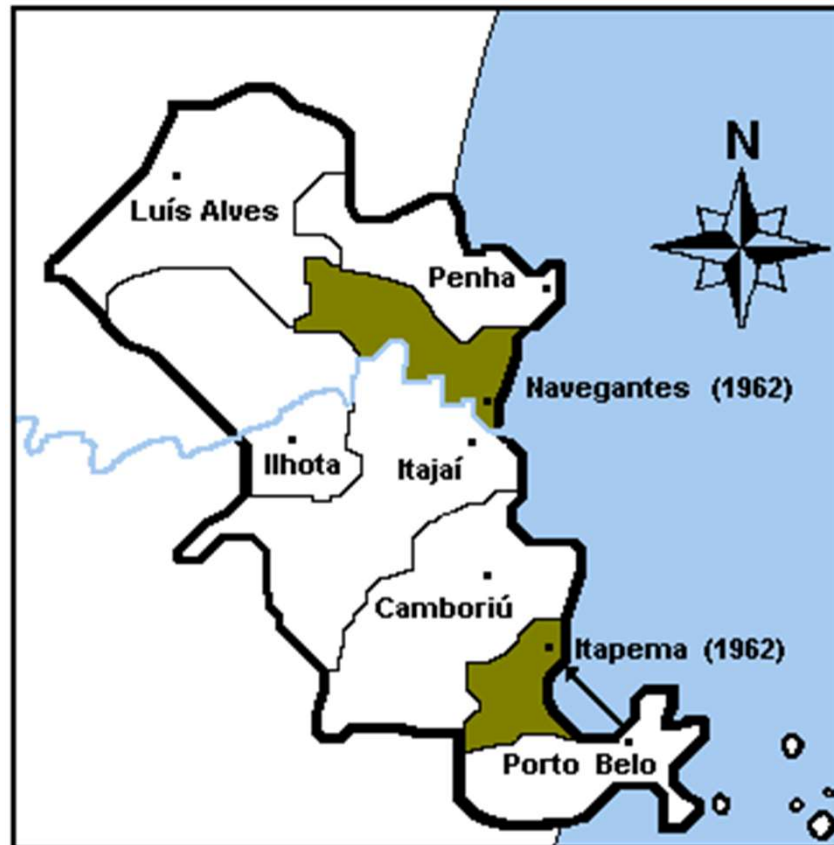
Art. 1º Ficam, de conformidade com os atos das Câmaras Municipais deste Estado, sobre desmembramentos de seus territórios, criados os seguintes municípios, com os limites constantes do anexo que é parte integrante desta Lei:

I - ...;

X - LUIZ ALVES - com sede na vila do mesmo nome, desmembrado do município de Itajaí;



1. Evolução Histórica (Regional) até o ano de 1963



2. Estrutura Administrativa

Lei Municipal Complementar Nº 6 de 15 de dezembro de 2017





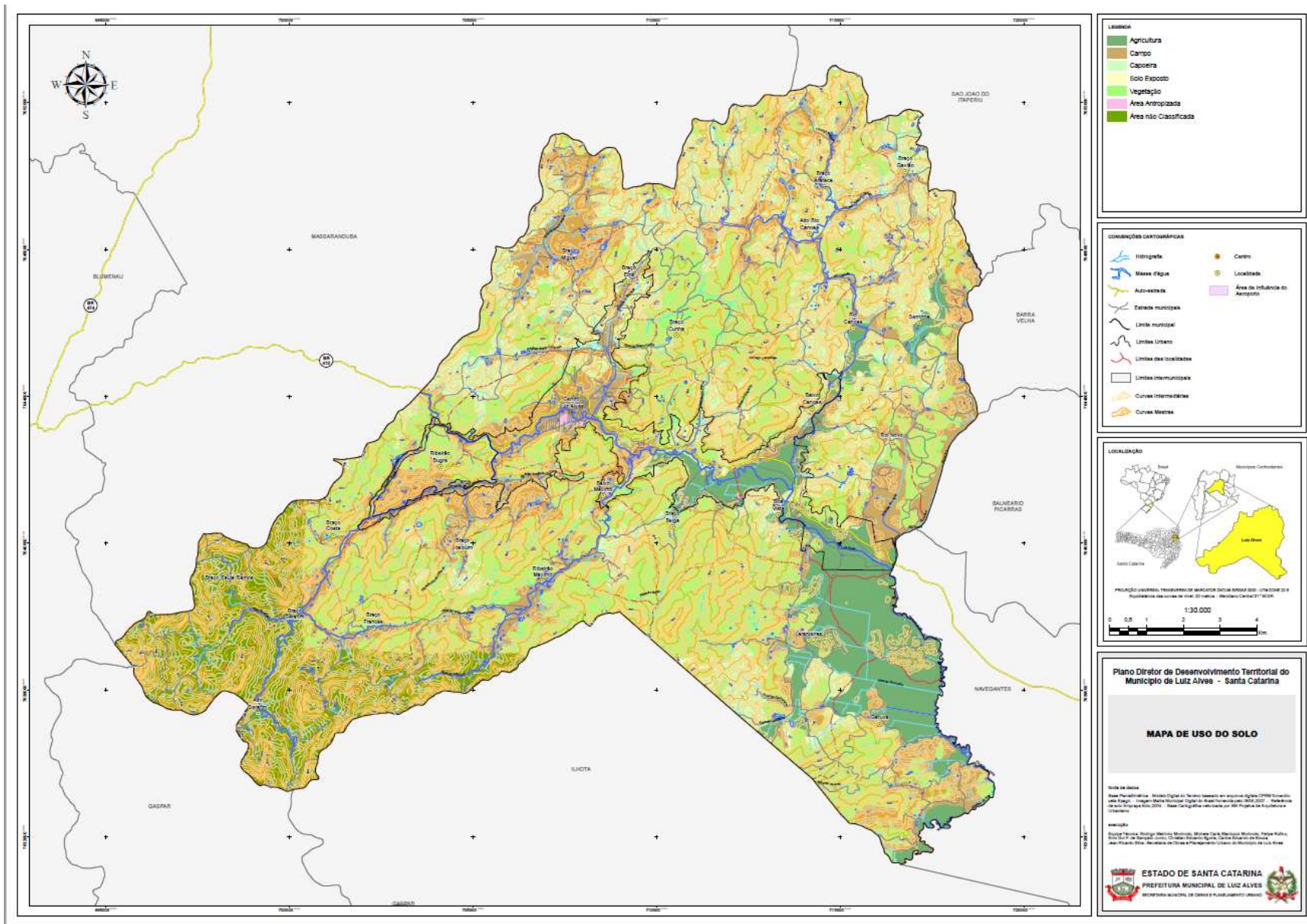
2. Estrutura Administrativa

ORGANOGRAMA HIERÁRQUICO FUNCIONAL DA PREFEITURA DO MUNICÍPIO DE LUIZ ALVES



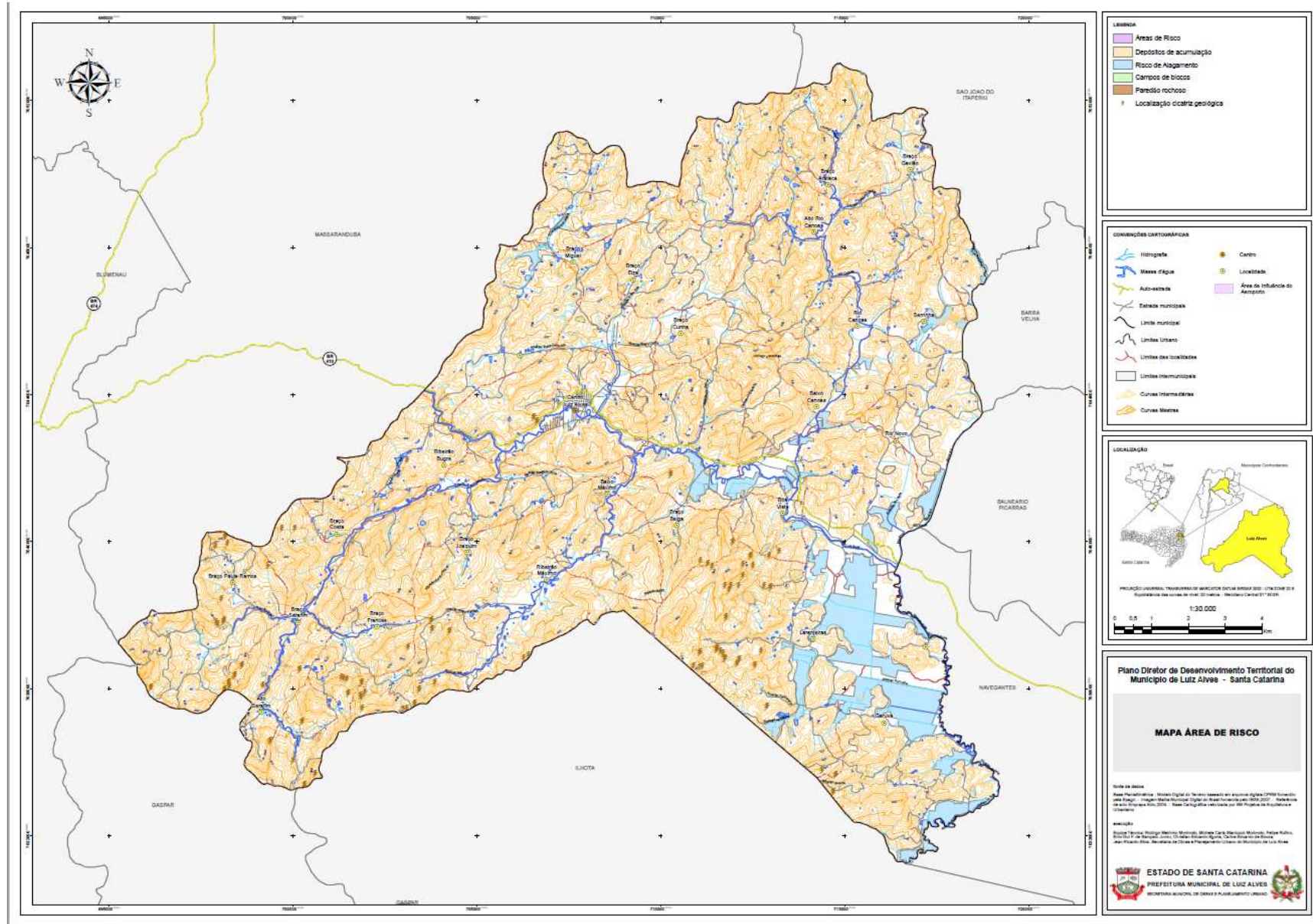


3. Uso e Ocupação do Solo – Mapa Uso do Solo



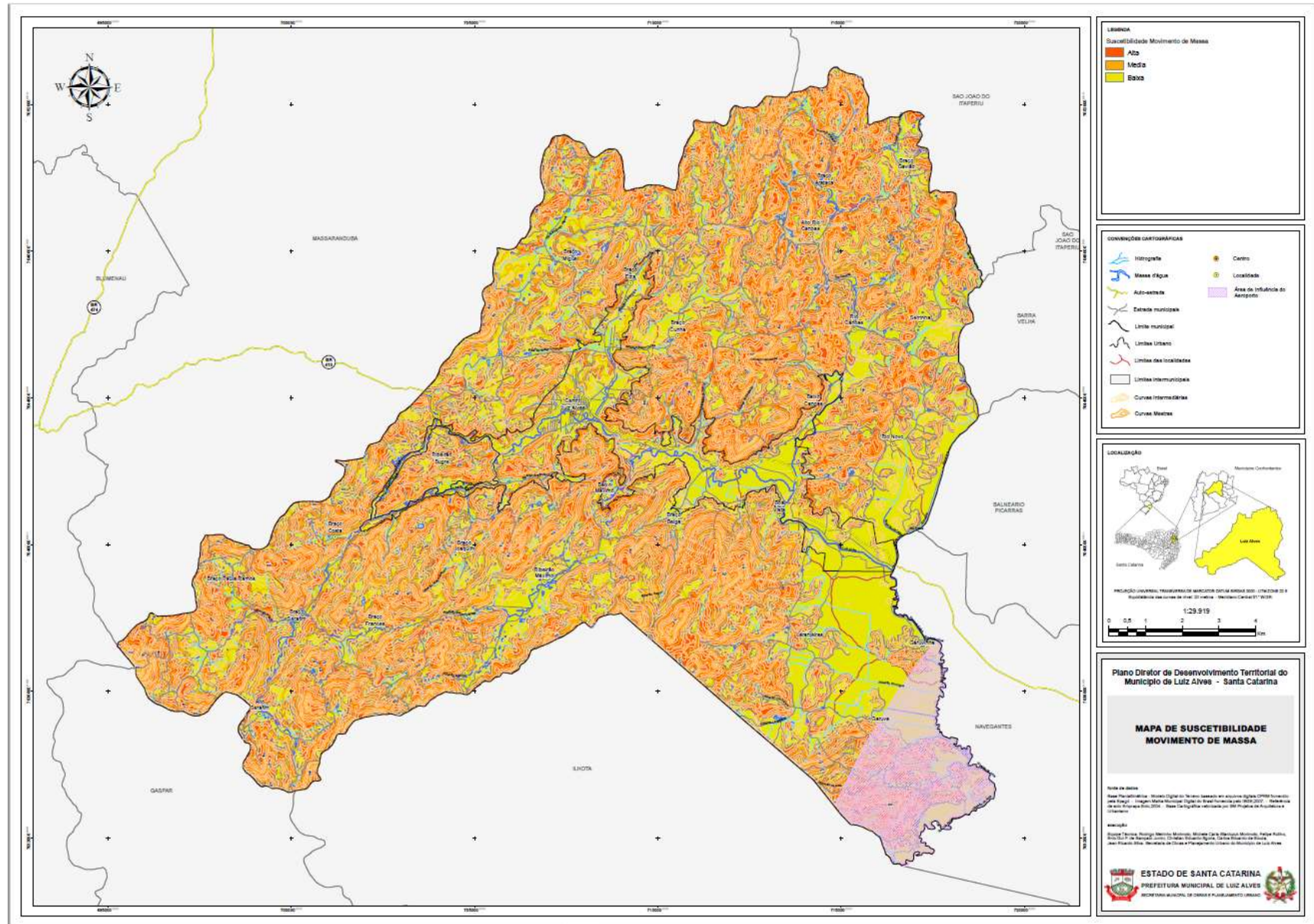


3. Uso e Ocupação do Solo – Mapa Área de Risco



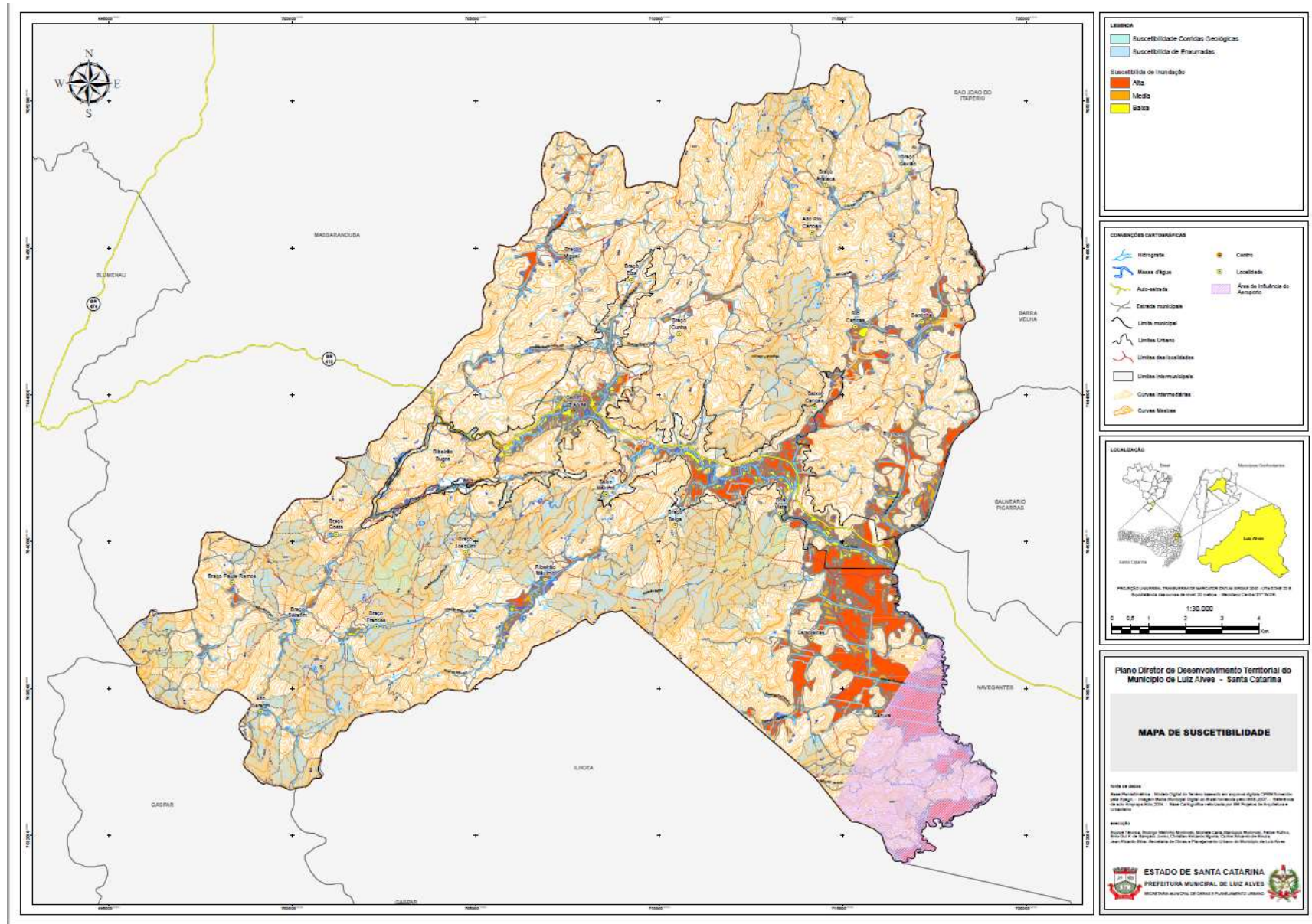


3. Mapa de Suscetibilidade Movimento de Massa





3. Mapa de Suscetibilidade Inundação





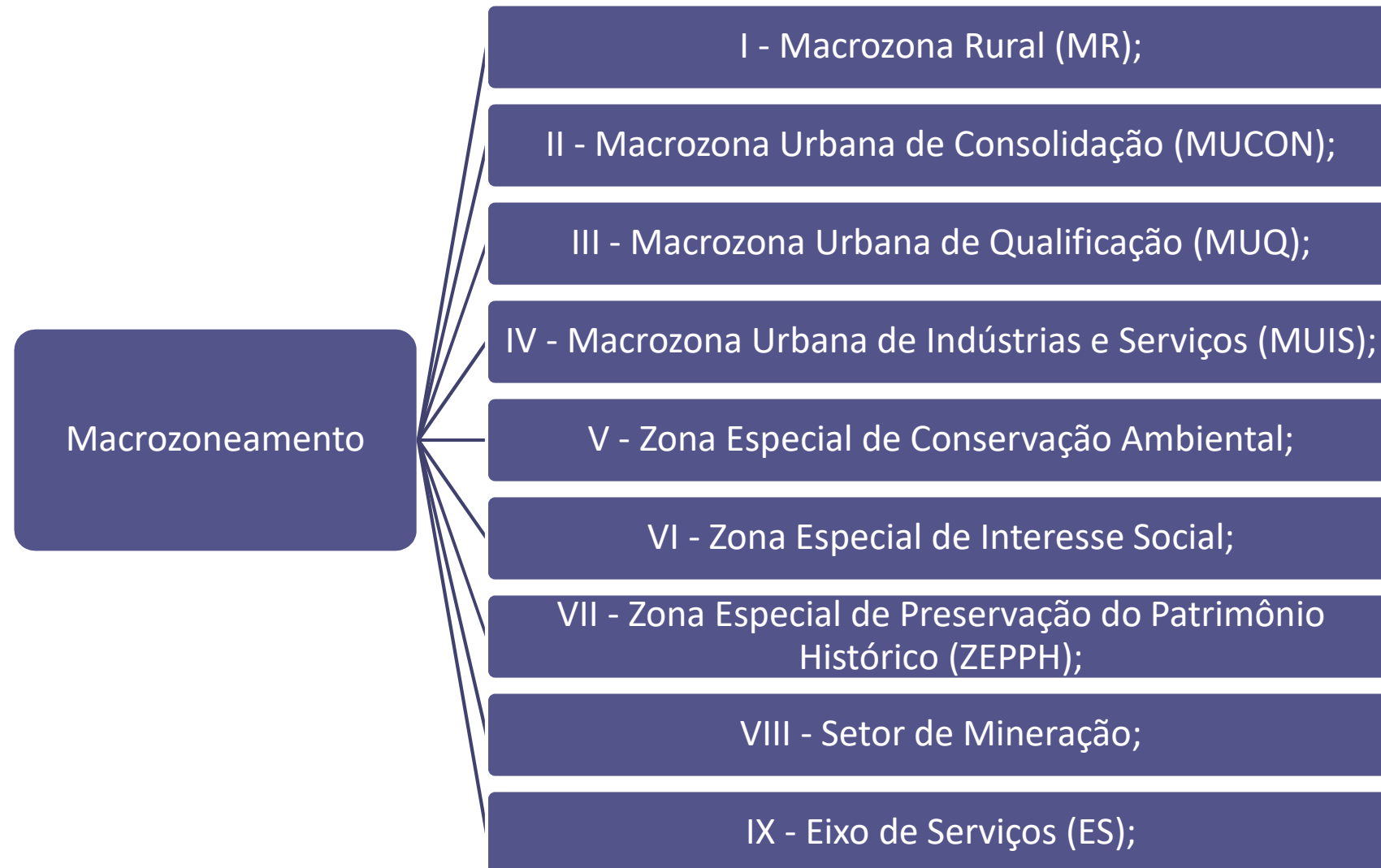
4. Referenciais Urbanos

- Os referenciais mais importantes localizam-se em sua maioria na área consolidada do município.
- **Um importante referencial urbano é a localidade da Vila do Salto, onde encontram-se a maioria dos comércios e serviços do Município de Luiz Alves, seguido do atual Centro Histórico, onde estão localizados os edifícios administrativos do Paço Municipal, Legislativo, Corpo de Bombeiros, CELESC e edificações de valor cultural significativo, que contam a história e deixam marcas na identidade local e da formação do Município.**
- Na área rural, apresentam-se vários referenciais de núcleos com características urbanas, apresentando muitas vezes equipamentos religiosos, unidades de ensino, unidades de saúde e infraestrutura de lazer.
- **Haja visto que em algumas localidades inseridas na área urbana atual não são percebidos referenciais urbanos significativos para a população, há a necessidade de novos marcos para a cidade, afim de aumentar a legibilidade urbana e identidade local.**



5. Política Municipal Urbana - ZONEAMENTO

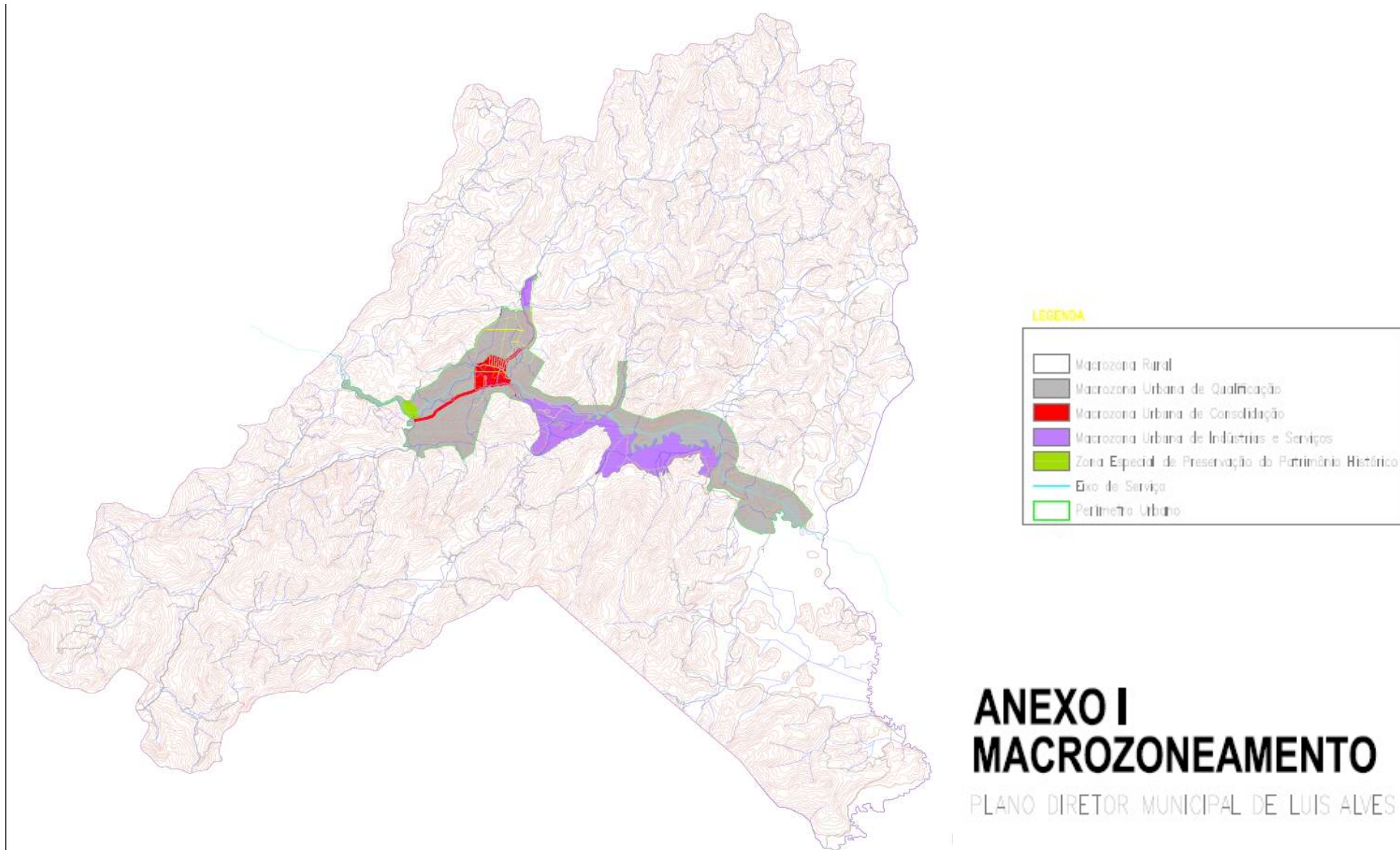
- Macrozoneamento estabelecido pela Lei Municipal N 001/2007





5. Política Municipal Urbana - ZONEAMENTO

- Macrozoneamento estabelecido pela Lei Municipal N° 001/2012





5. Política Municipal Urbana

- Lei de Parcelamento do Solo
- Código de Obras
- Código de Posturas
- Plano Municipal de Saneamento Básico
- Plano Municipal de Habitação de Interesse Social
- Plano Municipal de Mobilidade Urbana (em elaboração)



5. Política Municipal Urbana

INSTUMENTOS URBANÍSTICOS, JURÍDICOS E TRIBUTÁRIOS PREVISTOS NO ESTATUTO DA CIDADE

1. Do parcelamento, edificação ou utilização compulsórios
2. Do IPTU progressivo no tempo
3. Da desapropriação com pagamento em títulos
4. Da usucapião especial de imóvel urbano
5. Da concessão de uso especial para fins de moradia (MP 2.200/2001)
6. Do direito de superfície
7. Do direito de preempção
8. Da outorga onerosa do direito de construir
9. Das operações urbanas consorciadas
10. Da transferência do direito de construir
11. Do estudo de impacto de vizinhança
12. Do consórcio imobiliário

VERDE - Está presente do Plano Diretor Vermelho - Não está presente



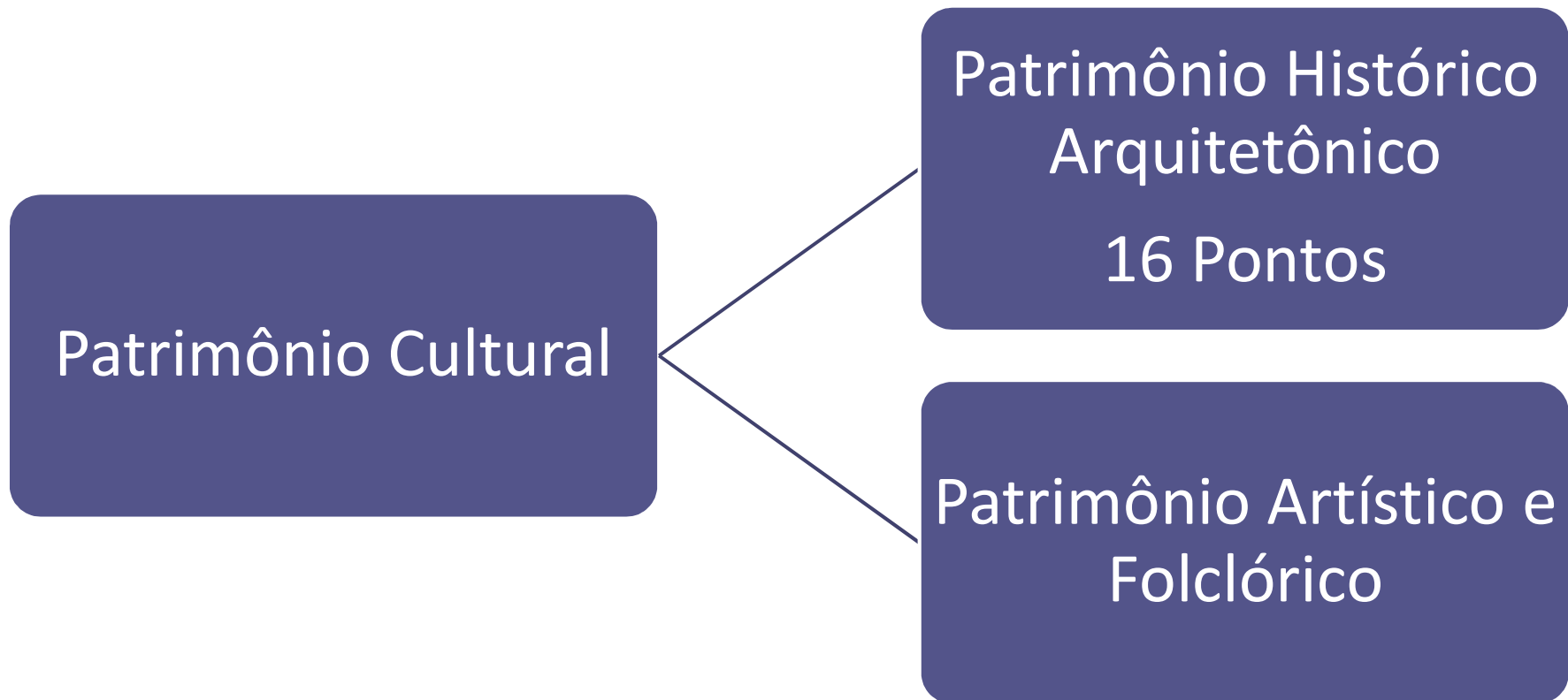
6. Patrimônio Cultural

O **Patrimônio Cultural** é mais que o valor histórico, arquitetônico e artístico dos espaços da cidade, mas também, aquilo que nos **identifica** e nos traz **referências**.

Assim classifica-se como patrimônio cultural o que se pode tocar e sentir, o material, quanto à **arquitetura**, por exemplo, e o imaterial, quanto a **paisagem**, **costumes** e **tradições**, incluindo culinária e festas.



6. Patrimônio Cultural



6. Patrimônio Cultural – HISTÓRICO ARQUITETÔNICO



Casa da família Bylaardt (casario antigo)

6. Patrimônio Cultural – HISTÓRICO ARQUITETÔNICO



Casa da família Fritzke (casario antigo)

6. Patrimônio Cultural – HISTÓRICO ARQUITETÔNICO



Casa da Família Klimkowski

6. Patrimônio Cultural – HISTÓRICO ARQUITETÔNICO



Casarão dos Luciani

6. Patrimônio Cultural – HISTÓRICO ARQUITETÔNICO



Casa da Família Tiedt (casario antigo)

6. Patrimônio Cultural – HISTÓRICO ARQUITETÔNICO



Casa da Família Wruck (casario antigo)

6. Patrimônio Cultural – HISTÓRICO ARQUITETÔNICO



Casa Dudalina (casario antigo)

6. Patrimônio Cultural – HISTÓRICO ARQUITETÔNICO



Prédio Antigo da Prefeitura

6. Patrimônio Cultural – HISTÓRICO ARQUITETÔNICO



Casa da Família Wust

6. Patrimônio Cultural – HISTÓRICO ARQUITETÔNICO



Casa de Bernardo Wust

6. Patrimônio Cultural – HISTÓRICO ARQUITETÔNICO



Casa da Família Schwanke

6. Patrimônio Cultural – HISTÓRICO ARQUITETÔNICO



Casa da Família Gaya

6. Patrimônio Cultural – HISTÓRICO ARQUITETÔNICO



Casa da Família Silva

6. Patrimônio Cultural – HISTÓRICO ARQUITETÔNICO



Casa da Família Martendal

6. Patrimônio Cultural – HISTÓRICO ARQUITETÔNICO



Casarão da Celesc



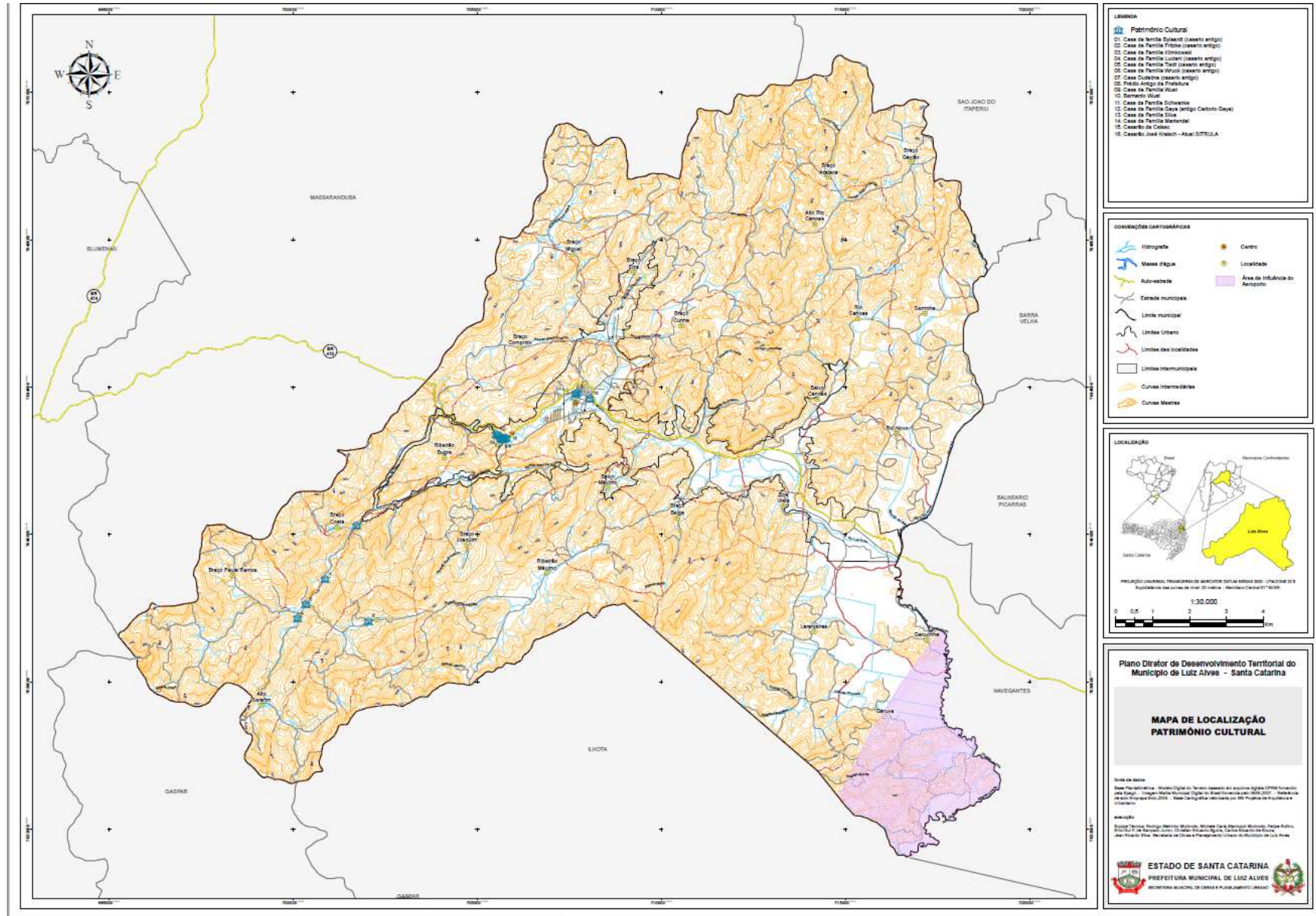
6. Patrimônio Cultural – HISTÓRICO ARQUITETÔNICO



Sede do SITRULA

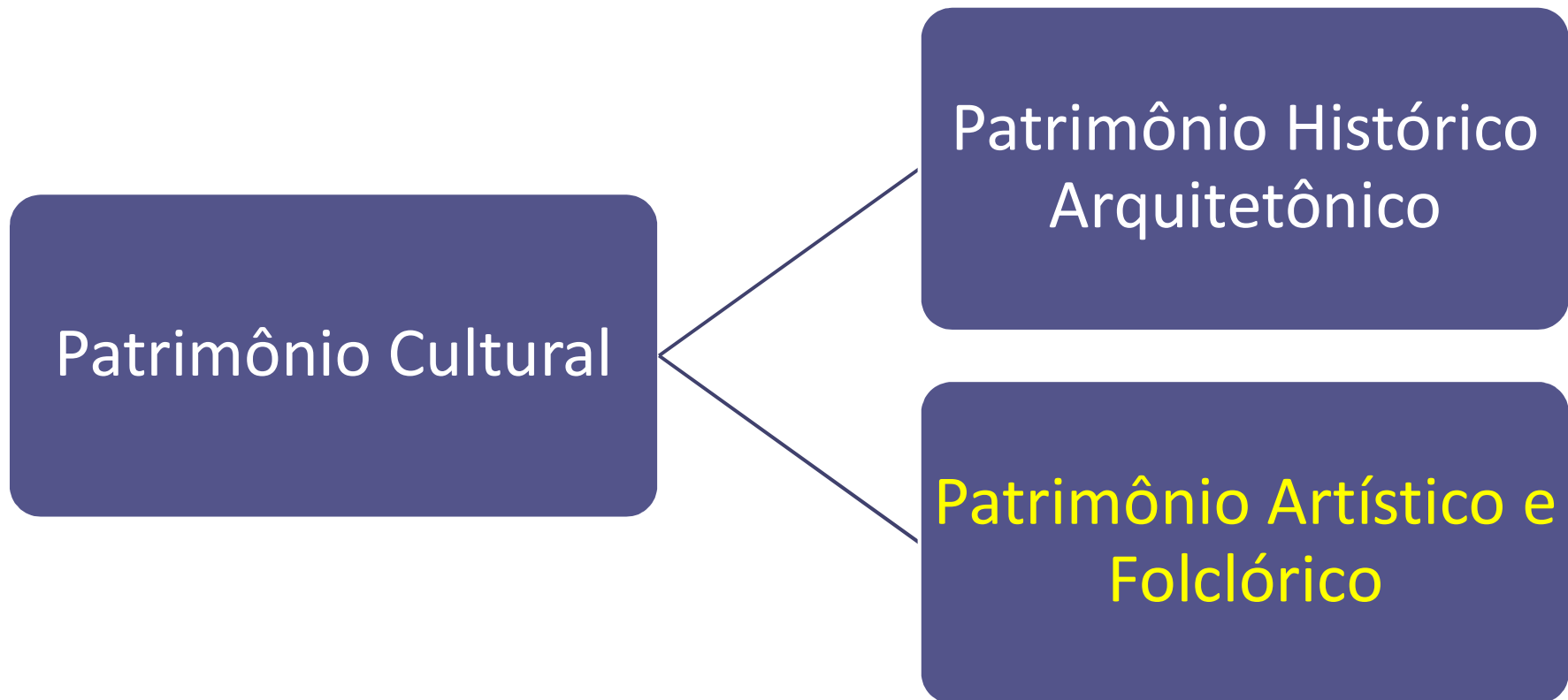


6. Patrimônio Cultural – HISTÓRICO ARQUITETÔNICO





6. Patrimônio Cultural




6. Patrimônio Cultural – ARTÍSTICO E CULTURAL



FESTA NACIONAL DA CACHAÇA



6. Patrimônio Cultural – ARTÍSTICO E CULTURAL



FESTA NACIONAL DA CACHAÇA



6. Patrimônio Cultural – ARTÍSTICO E CULTURAL

Principais Alambiques
10 Pontos

Alambique Bompani;

Alambique Bylaardt;

Alambique Momm;

Alambique Morauer;

Alambique Rech;

Alambique Rein / Flor de Cana;

Alambique Rossi;

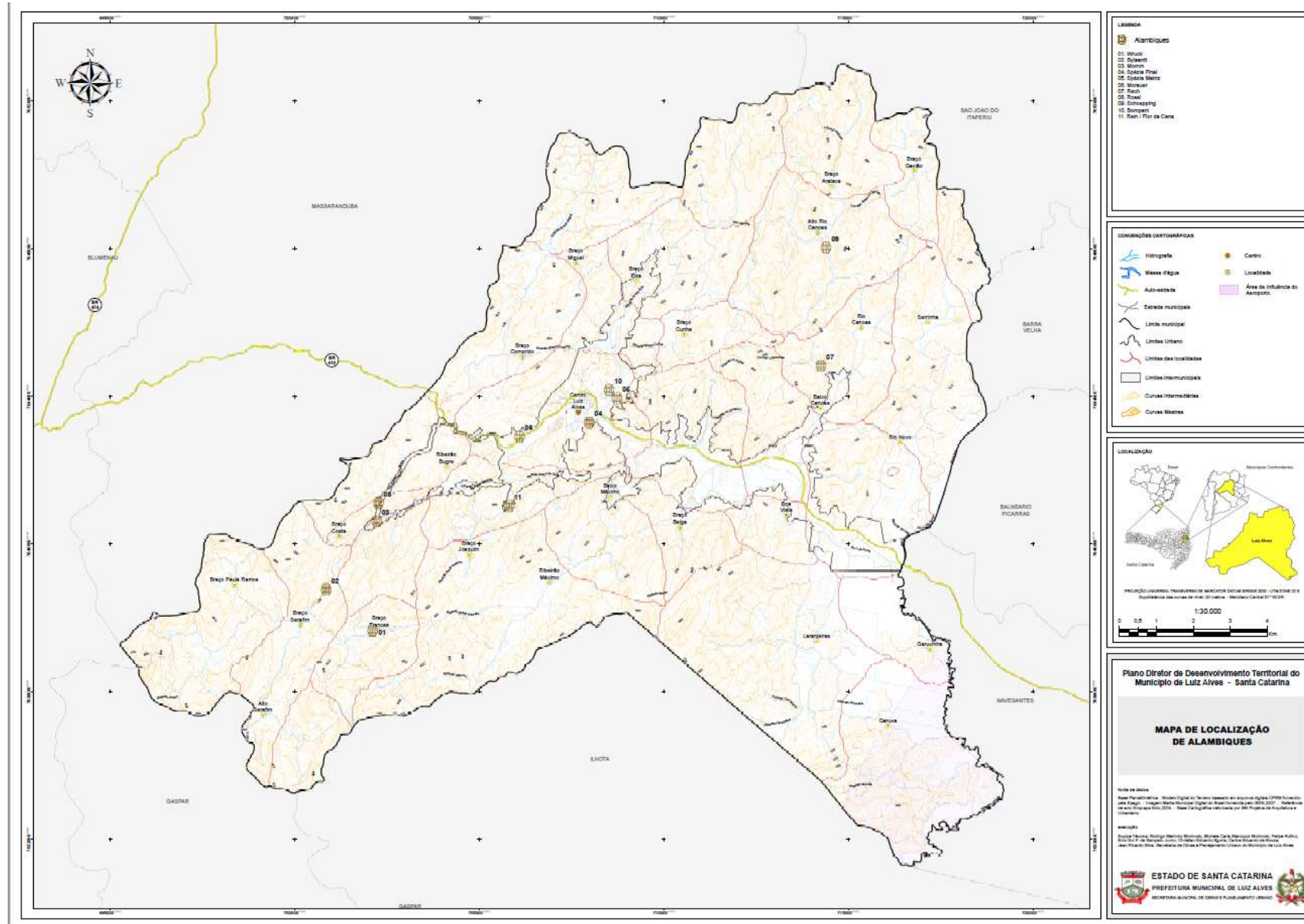
Alambique Schoepping;

Alambique Spézia; e

Alambique Wruck.



6. Patrimônio Cultural – Mapa de Localização Alambiques



6. Patrimônio Cultural – ARTÍSTICO E CULTURAL



FESTA DA BANANA *ABLA*



6. Patrimônio Cultural – ARTÍSTICO E CULTURAL

FESTIVAS DA PARÓQUIA SÃO VICENTE DE PAULA		
MÊS	EVENTO	LOCAL
Janeiro	Festa São Sebastião	Rio do Peixe
	Festa São João Bosco	Alto Canoas
Março	Cerco de Jericó	Santa Paulina
Maio	Festa São José Operário	Braço Miguel
	Festa Nossa Senhora Fátima	Ribeirão Bugre
	Festa Nossa Senhora Auxiliadora	Ribeirão Máximo
Junho	Festa Sagrado Coração de Jesus	Baixo Canoas
	Festa Santo Antônio	Garuva
	Festa São João Batista	Serafim
	Festa São Pedro	Ribeirão do Padre
Julho	Festa de Santa Paulina	Vila do Salto
	Festa São Cristóvão	Baixo Máximo
Agosto	Festa Senhor Bom Jesus	Rio do Peixe
	Festa São Joaquim	Braço Joaquim
Setembro	Festa Nossa Senhora do Livramento	Laranjeiras
	Festa São Vicente	Matriz
Outubro	Festa Nossa Senhora Aparecida	Ribeirão do Padre
Novembro	Festa de Santa Catarina	Ribeirão Máximo
	Festa Cristo Rei	Braço Elza
Dezembro	Festa Imaculada Conceição	Gruta Ribeirão Onça

FESTAS RELIGIOSAS



7. Equipamentos de Ensino

08 Municipal

04 Estadual



7. Equipamentos de Ensino



CEI Constancia Erbs

7. Equipamentos de Ensino



CEI Veronica Hess



7. Equipamentos de Ensino



Extensão CEI Veronica Hess



7. Equipamentos de Ensino



EBM Celeste Scola



7. Equipamentos de Ensino



EBM Rafael Rech



7. Equipamentos de Ensino



EBM Henrique Keunecke



7. Equipamentos de Ensino



EBM Prof. Arlindo B. Zimmermann



7. Equipamentos de Ensino



EBM Vendelím Schweitzer



7. Equipamentos de Ensino



Escola de Atendimento Municipal à Educação Especial

7. Equipamentos de Ensino



EEB João Gaya



7. Equipamentos de Ensino



EEB Governador Irineu



7. Equipamentos de Ensino



EEB Tenente Anselmo Jose Hess

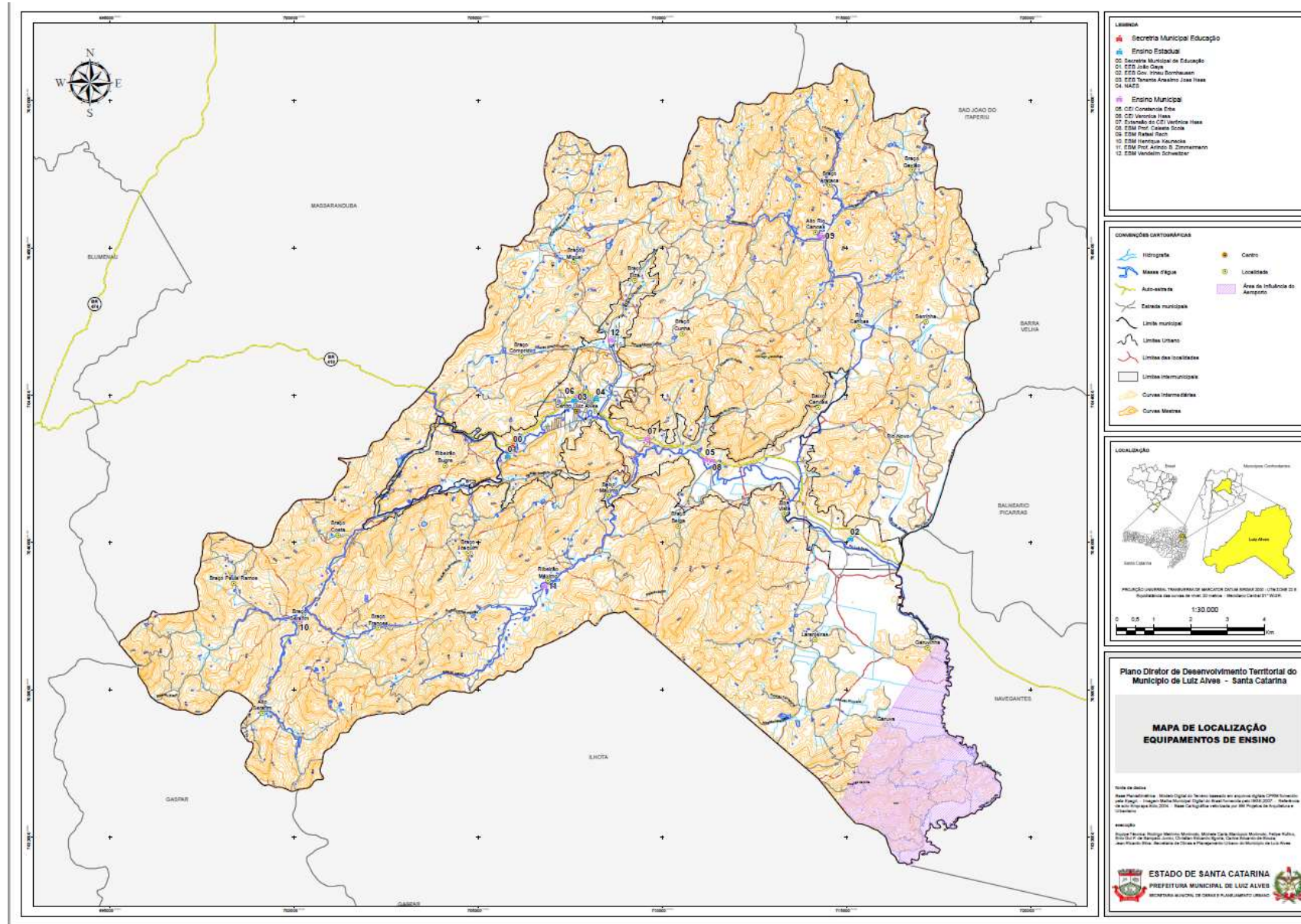
7. Equipamentos de Ensino



Construção Escola – 12 Salas de Aula – Vila do Salto
01 Centro de Educação Infantil – Braço Elza



7. Equipamentos de Ensino

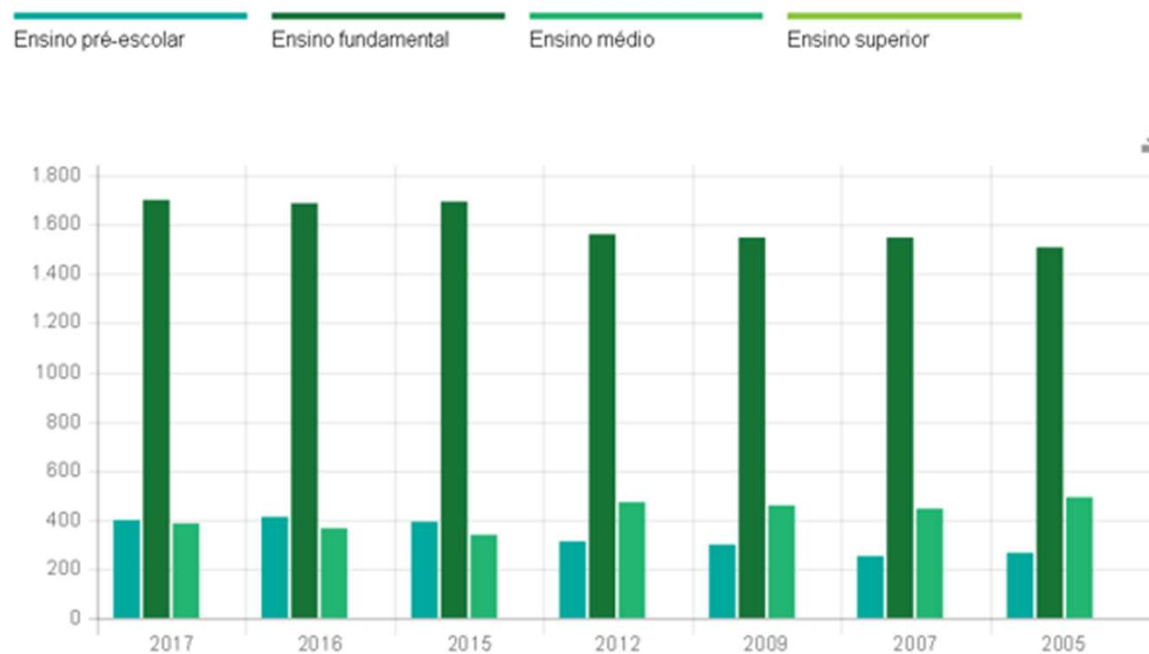




7. Equipamentos de Ensino

NÚMERO DE MATRÍCULAS POR ENSINO/ANO							
ENSINO / ANO	2017	2016	2015	2012	2009	2007	2005
Ensino pré-escolar	400,00	411,00	396,00	316,00	299,00	258,00	265,00
Ensino fundamental	1.703,00	1.685,00	1.691,00	1.564,00	1.546,00	1.546,00	1.511,00
Ensino médio	388,00	366,00	341,00	474,00	459,00	444,00	491,00
Ensino superior	-	-	-	-	-	-	-

Matrículas (Unidade: matrículas)



Fonte: IBGE, 2017



8. Equipamentos de Saúde

7 Unidades



8. Equipamentos de Saúde



UBS Rio Canoas



8. Equipamentos de Saúde



UBS Vila do Salto

8. Equipamentos de Saúde



UBS Margio Melchiorretto

8. Equipamentos de Saúde



UBS Ribeirão Máximo



8. Equipamentos de Saúde



UBS Braço Serafim



8. Equipamentos de Saúde



Centro de Saúde Américo Luciani



8. Equipamentos de Saúde



Hospital de Luiz Alves

8. Equipamentos de Saúde



Reforma Farmácia Municipal



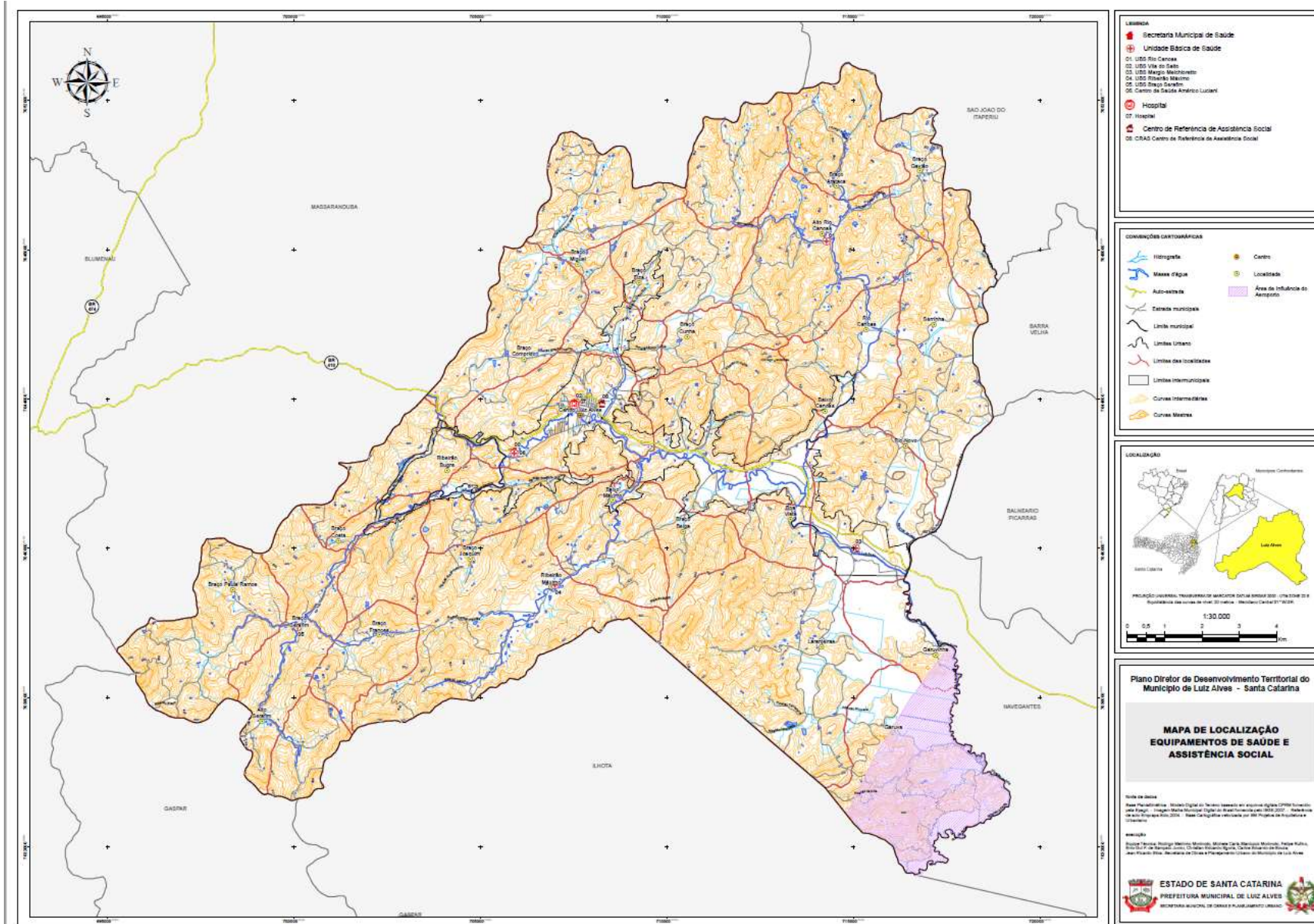
8. Equipamentos de Saúde

RECURSOS HUMANOS DA SECRETARIA MUNICIPAL DE SAÚDE			
CATEGORIA	TIPO DE CONTRATO		
	CONCURSADO	CONTRATADO	TOTAL
Agente Comunitário de Saúde	16	7	23
Aux Administrativo	1	2	3
Aux de Enfermagem	4	3	7
Aux de Saúde Bucal	0	0	4
Cirurgião Dentista	6	0	6
Enfermeira – Setor de Atenção Básica	1	0	1
Coordenadora de Vigilância Epidemiológica	1	0	1
Aux Administrativo – Setor Controle de Frota	0	1	1
Setor de Compras	1	0	1
Enfermeiro	5	1	6
Farmacêutico	1	0	1
Fiscal de Saúde, Obras e Tributos	2	0	2
Fisioterapeuta	1	0	1
Médico Clínico Geral – Setor de Auditoria	0	1	1
Médico ESF	0	4	4
Médicos especialistas	1	6	7
Motorista	7	0	7
Nutricionista	1	0	1
Psicólogo	1	1	2
Recepcionista	3	1	4
Técnico de Vigilância Sanitária	1	0	1
Zeladora	5	0	5

Fonte: Plano Municipal de Saúde, 2017



8. Equipamentos de Saúde





9. Equipamento da Assistência Social



9. Equipamento Assistência Social



Sede

9. Equipamento Assistência Social



Conselho Tutelar



9. Equipamento Assistência Social

PROGRAMAS E AÇÕES	
Serviço de Proteção e Atendimento Integral à Famílias - PAIF	415 usuários
Serviço de Convivência e Fortalecimento de Vínculos	100 por mês
Programa Capoeira	50 a 60 usuários
Projeto Karatê	70 a 80 usuários
Programa Passaporte	580 adolescentes
Cadastro Único dos Programas Sociais	455 famílias
Programa Bolsa Família	134 famílias



10. Equipamentos de Lazer

19 Pontos

10. Equipamento de Lazer



Praça do Centro e Academia de Ginástica

10. Equipamento de Lazer



Praça Loteamento Rech

10. Equipamento de Lazer



Academia de Ginástica Dom Bosco

10. Equipamento de Lazer



Academia de Ginástica e Centro do Idoso



10. Equipamento de Lazer



Campo de Futebol Juventude



10. Equipamento de Lazer



Ginásio de Esportes Frederico Guilherme Schwanke



10. Equipamento de Lazer



Sociedade Esportiva e Recreativa Amigos de Luís Alves

10. Equipamento de Lazer



Parque da FENACA

10. Equipamento de Lazer



Ginásio de Esportes Waldemar Volles – Braço Serafim

10. Equipamento de Lazer



Ginásio de Esportes Ricardo Bressanini e Academia ao Ar Livre – Vila Nova

10. Equipamento de Lazer



Academia de Ginástica Rio do Peixe



10. Equipamento de Lazer



Academia de Ginástica Alto Máximo



10. Equipamento de Lazer



Sociedade Duque de Caxias – Braço Frances



10. Equipamento de Lazer



Sociedade Faixa Azul - Alto Rio Canoas



10. Equipamento de Lazer



Sociedade Vila Nova



10. Equipamento de Lazer



Sociedade Esportiva Rec. Unidos de Baixo Canoas



10. Equipamento de Lazer



União E. C. Rio do Peixe



10. Equipamento de Lazer



Sociedade Zicktus Schmitz – Braço Elza

10. Equipamento de Lazer

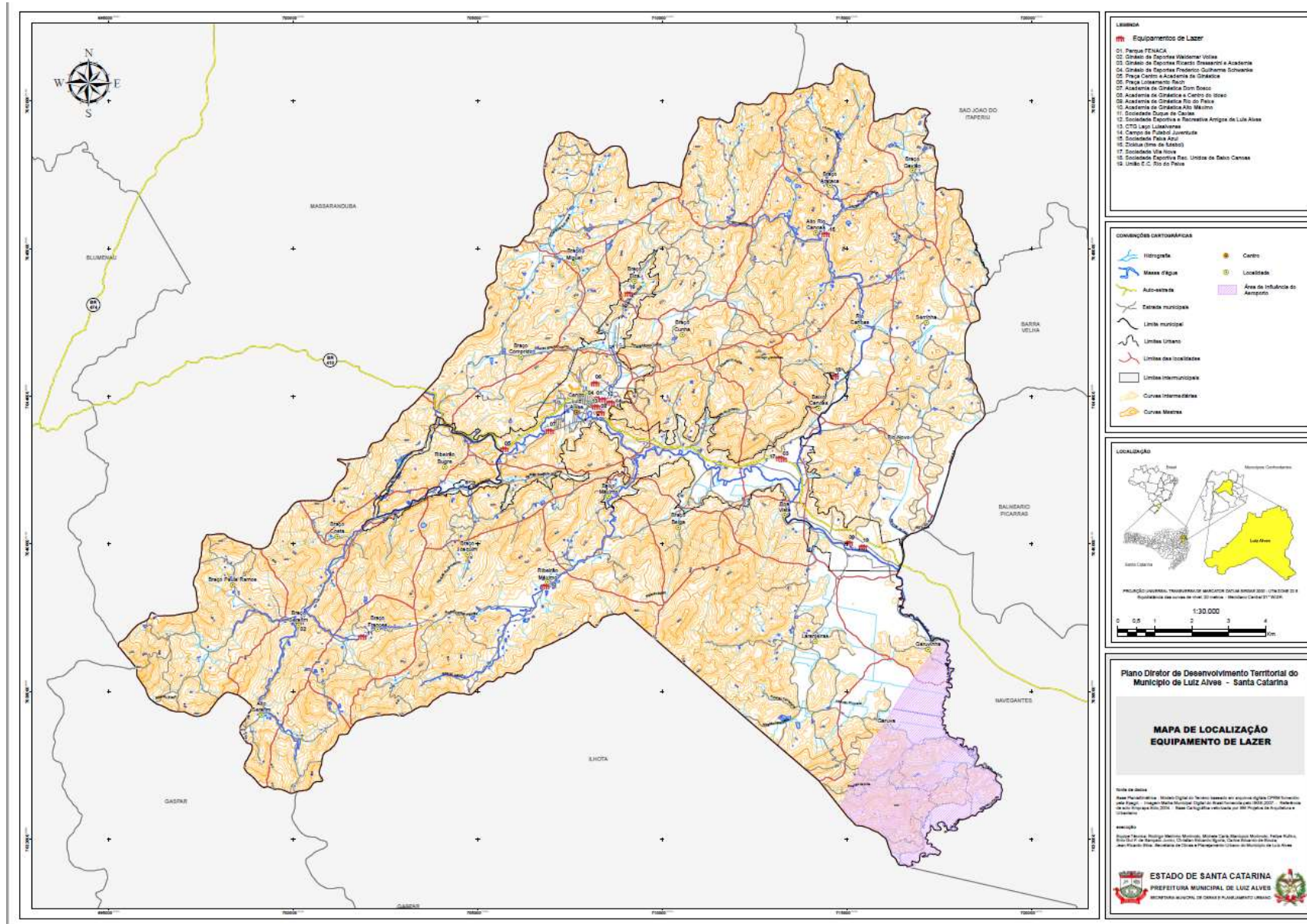
- Pontos Naturais que podem ser explorados como Equipamentos de Lazer



Parque Urbano ??????



10. Equipamento de Lazer





11. Equipamentos Religiosos

28 Pontos

11. Equipamentos Religiosos



Igreja Matriz de São Vicente de Paulo - Centro

11. Equipamentos Religiosos



Igreja São João Batista – Braço Serafim

11. Equipamentos Religiosos



Igreja Católica Santa Paulina – Vila do Salto

11. Equipamentos Religiosos



Igreja Católica Dom Bosco – Alto Rio Canos

11. Equipamentos Religiosos



Igreja Católica São Sebastião – Rio do Peixe

11. Equipamentos Religiosos



Igreja Católica Nossa Senhora Aparecida – Ribeirão do Padre

11. Equipamentos Religiosos



Igreja Católica São Joaquim – Braço Joaquim

11. Equipamentos Religiosos



Igreja Católica Nossa Senhora de Fátima – Ribeirão do Bugre

11. Equipamentos Religiosos



Igreja Católica São Cristóvão – Baixo Máximo

11. Equipamentos Religiosos



Igreja Católica Santo Antônio - Garuva

11. Equipamentos Religiosos



Igreja Católica Santana – Santana

11. Equipamentos Religiosos



Igreja Católica Cristo Rei – Braço Elza

11. Equipamentos Religiosos



Capela Nossa Senhora Auxiliadora – Ribeirão Máximo

11. Equipamentos Religiosos



Capela Nossa Senhora do Livramento - Laranjeiras

11. Equipamentos Religiosos



Capela Santo Antoninho – Braço Paula Ramos

11. Equipamentos Religiosos



Capela São José Operário – Braço Miguel

11. Equipamentos Religiosos



Gruta Nossa Senhora da Conceição – Ribeirão da Onça

11. Equipamentos Religiosos



Igreja Sagrado Coração de Jesus – Baixo Canoas

11. Equipamentos Religiosos



Igreja Luterana de Ribeirão Máximo



11. Equipamentos Religiosos



Igreja Luterana do Braço Serafim

11. Equipamentos Religiosos



Aliança Bíblica de Avivamento – Dom Bosco

11. Equipamentos Religiosos



Congregação Cristã no Brasil – Dom Bosco



11. Equipamentos Religiosos



Igreja Testemunha de Jeová – Dom Bosco

11. Equipamentos Religiosos



Igreja Assembleia de Deus Vila do Salto

11. Equipamentos Religiosos



Igreja Assembleia de Deus Boa Vista

11. Equipamentos Religiosos



Igreja Universal do Reino de Deus – Vila do Salto



11. Equipamentos Religiosos



Igreja do Evangelho Quadrangular - Centro



11. Equipamentos Religiosos



Igreja Mundial do Poder de Deus – Vila do Salto



11. Equipamentos Religiosos



MEVAM - Missões Evangelísticas Vinde Amados Meus – Vila do Salto

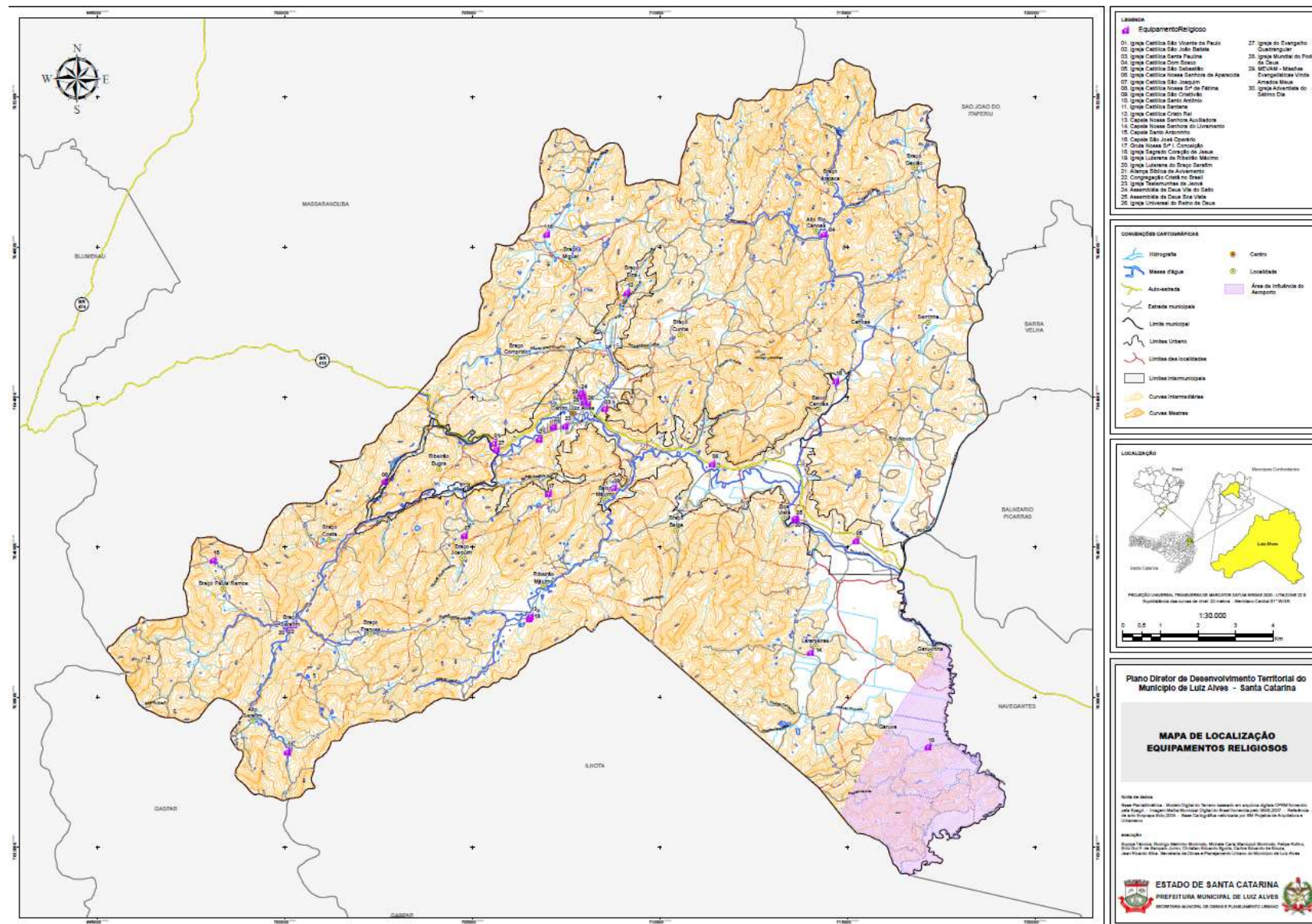
11. Equipamentos Religiosos



Igreja Adventista do Sétimo Dia – Boa Vista



11. Equipamentos Religiosos





12. Cemitérios

08 Pontos

12. Cemitérios



Cemitério Municipal – Centro

12. Cemitérios



Cemitério Dom Bosco – Alto Rio Canoas

12. Cemitérios



Cemitério São Sebastião – Rio do Peixe

12. Cemitérios



Cemitério Nossa Senhora do Livramento - Laranjeiras

12. Cemitérios



Cemitério Braço Serafim

12. Cemitérios



Cemitério Luterano Braço Serafim

12. Cemitérios



Cemitério Santana – Alto Serafim

12. Cemitérios



Cemitério Ribeirão Máximo

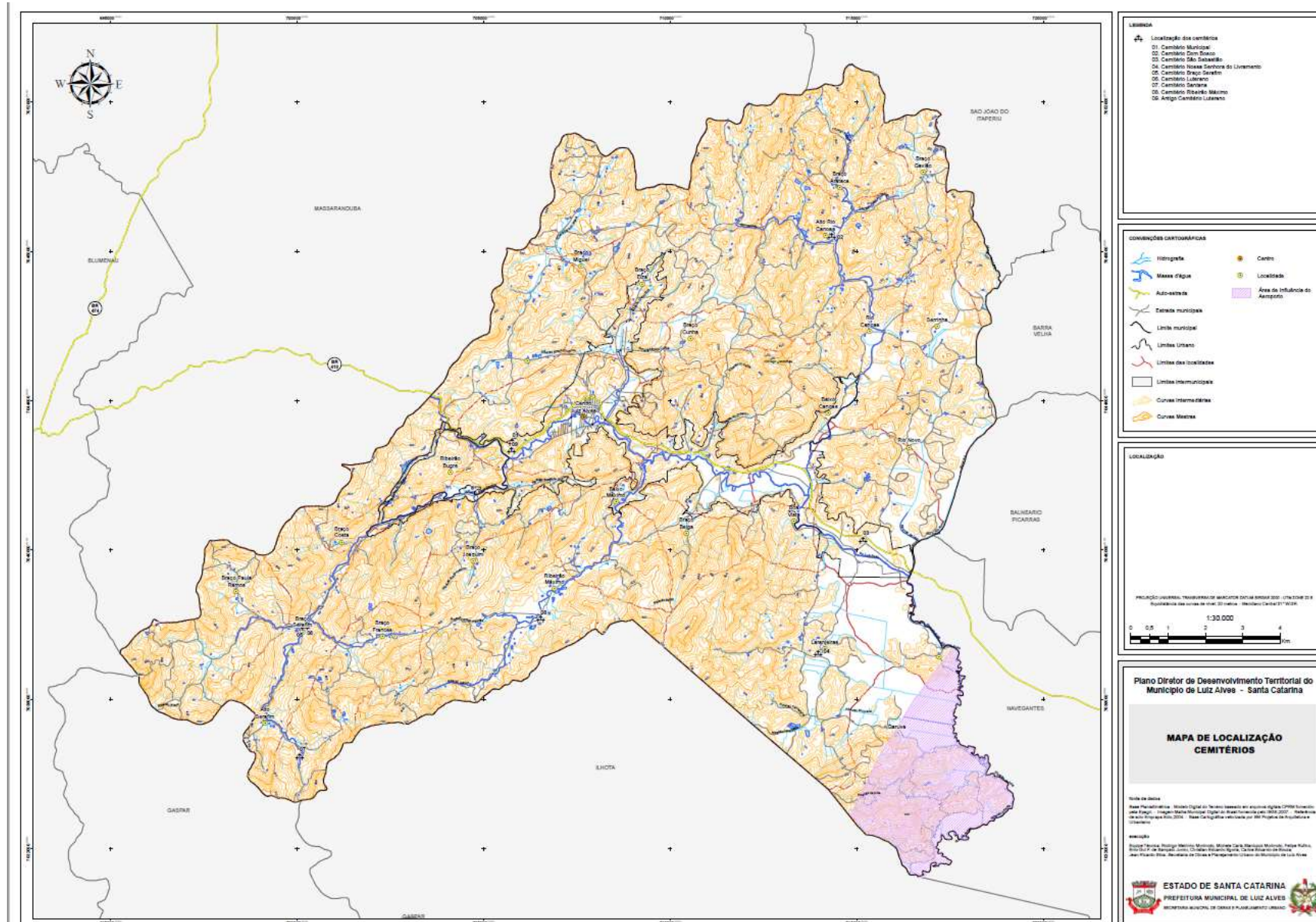
12. Cemitérios



Capela Mortuária São Sebastião – Rio do Peixe



12. Cemitérios

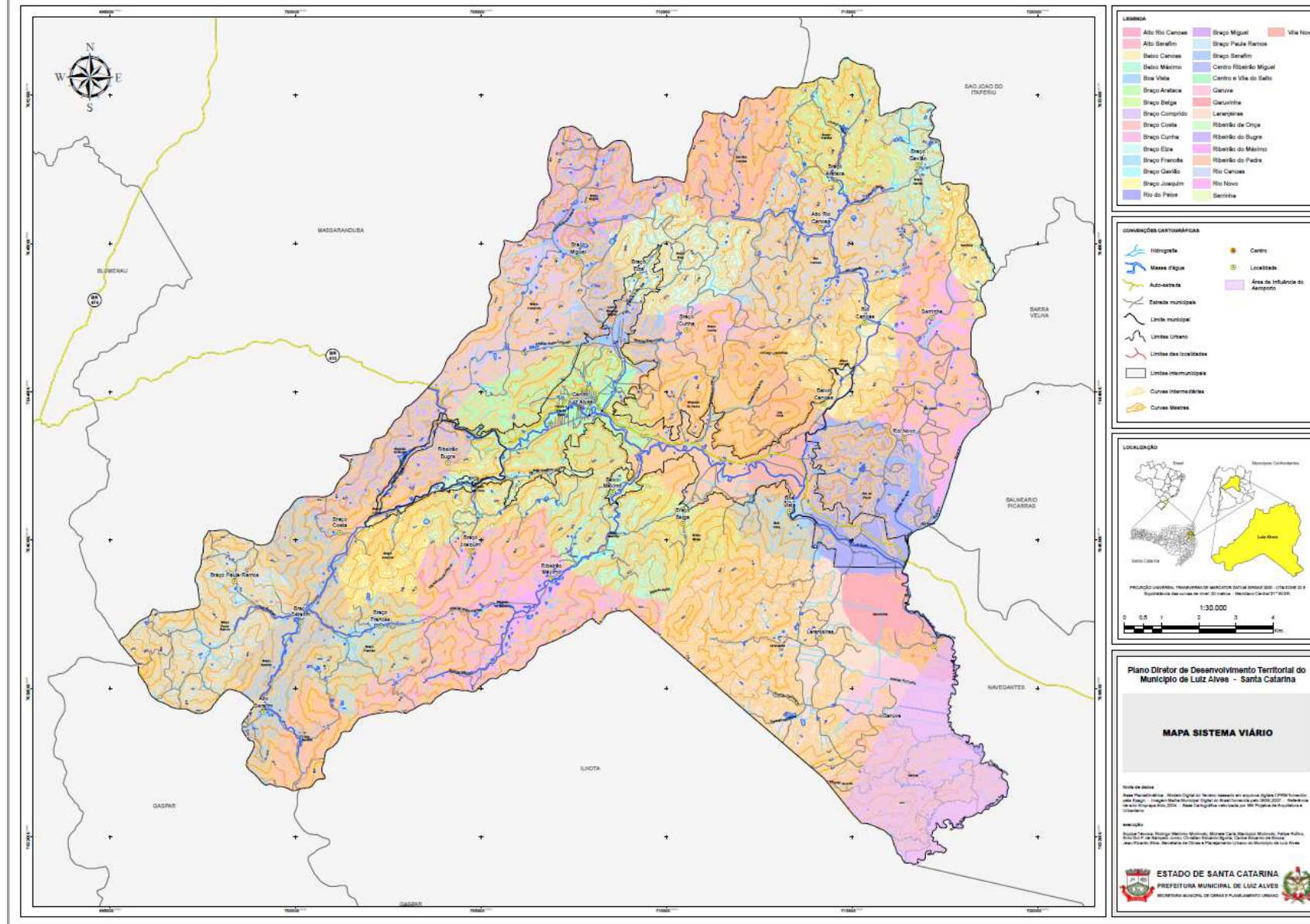




13. Sistema Viário

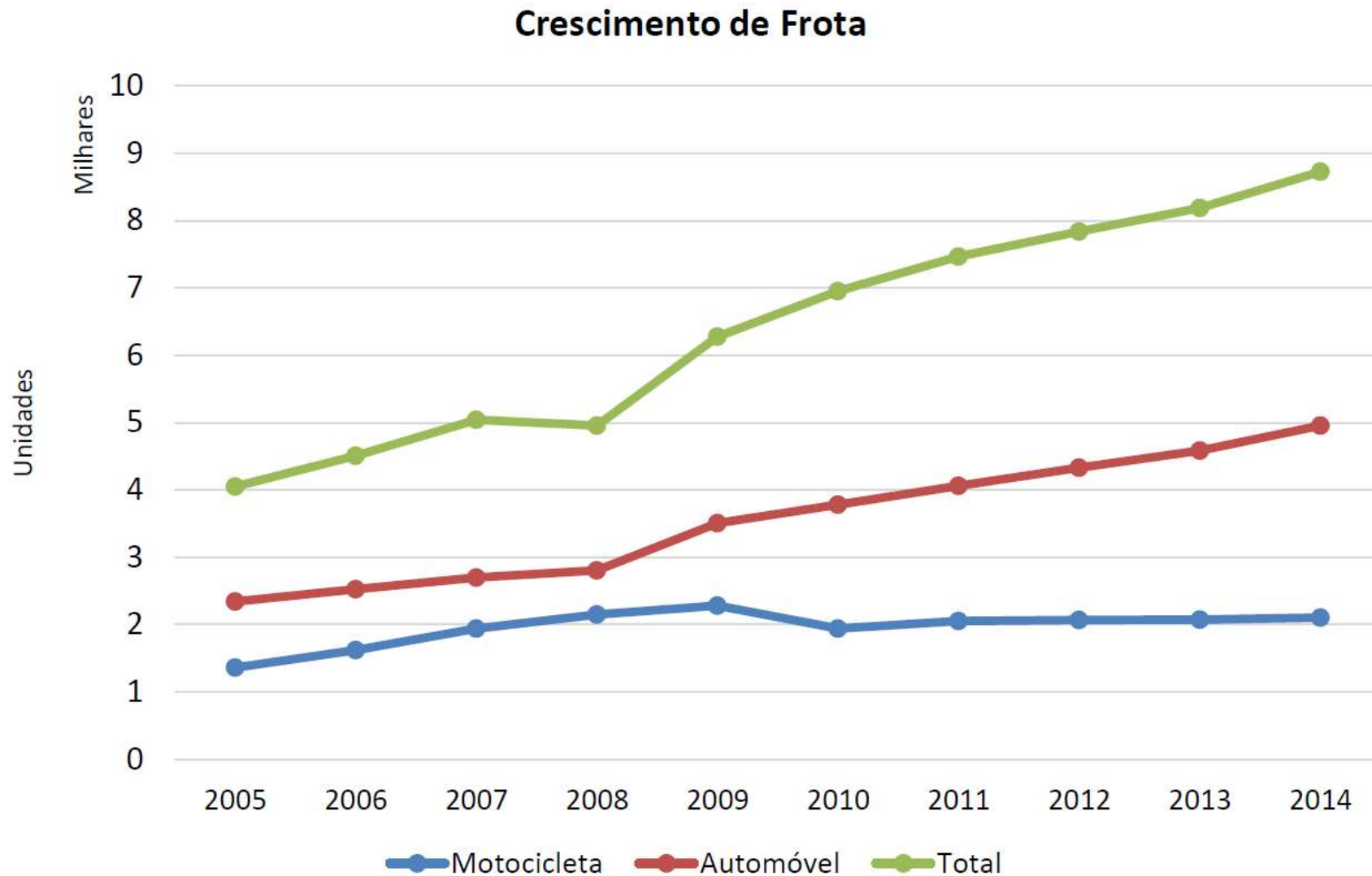


13. Sistema Viário





13. Sistema Viário

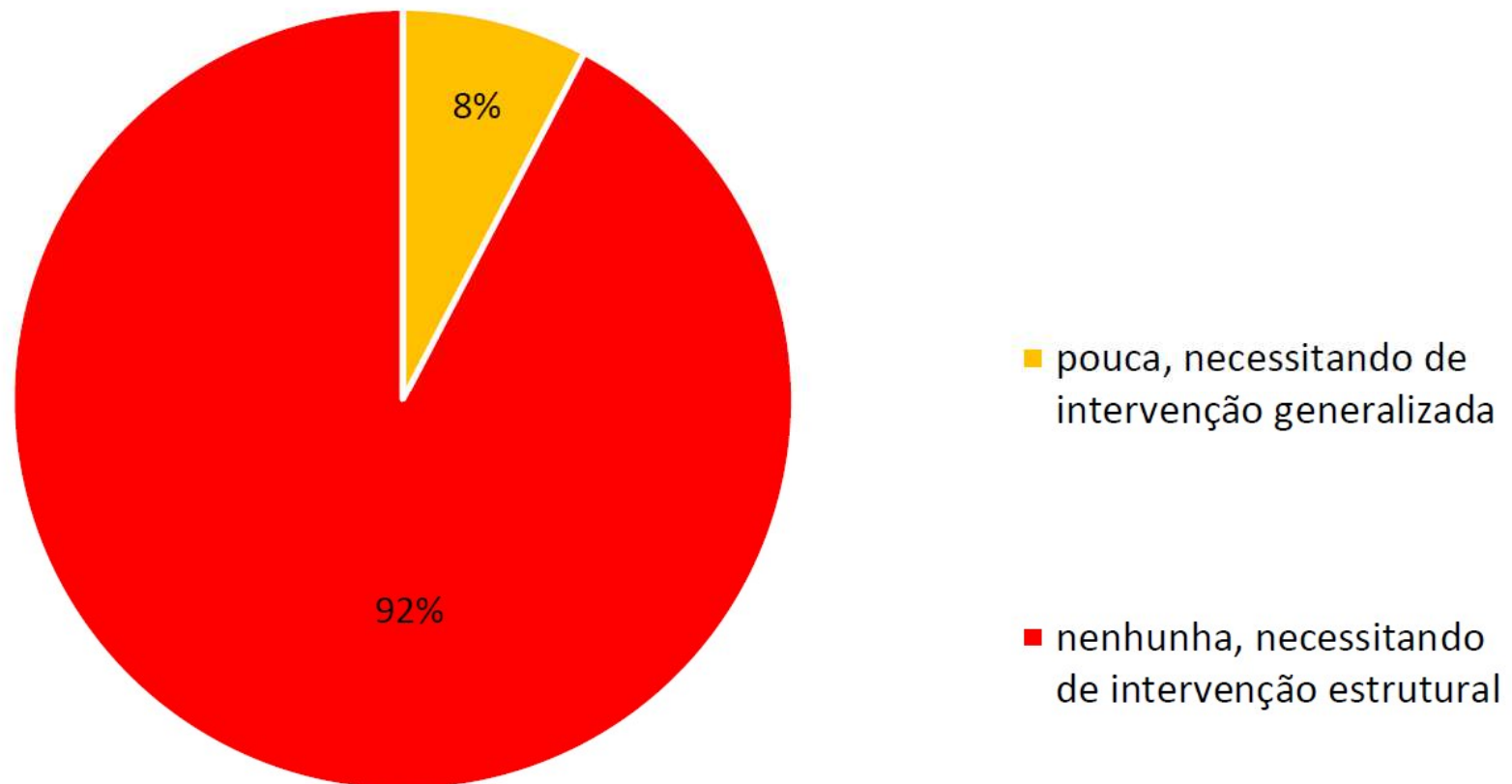


Fonte: Plano Municipal de Mobilidade Urbana, 2016



13. Sistema Viário

Condição de acessibilidade em Luiz Alves

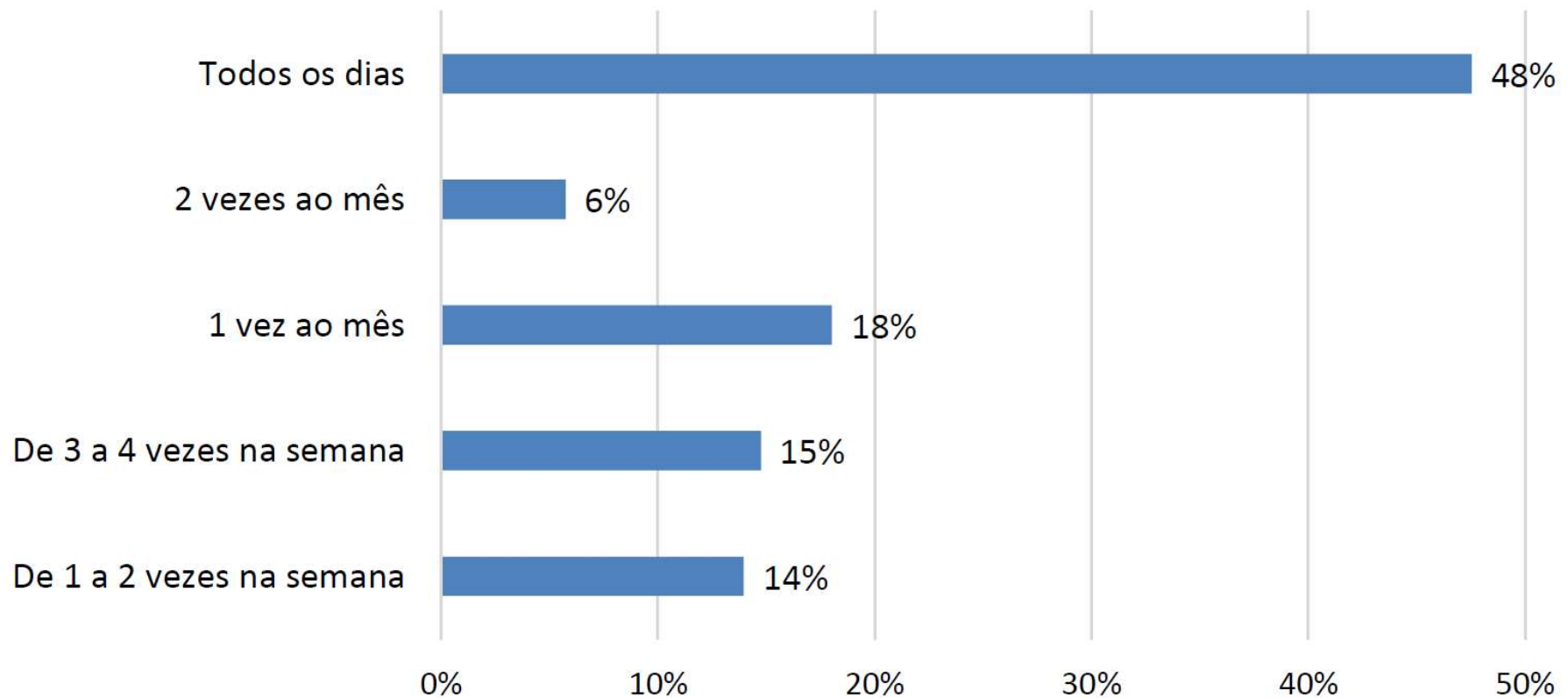


Fonte: Plano Municipal de Mobilidade Urbana, 2016

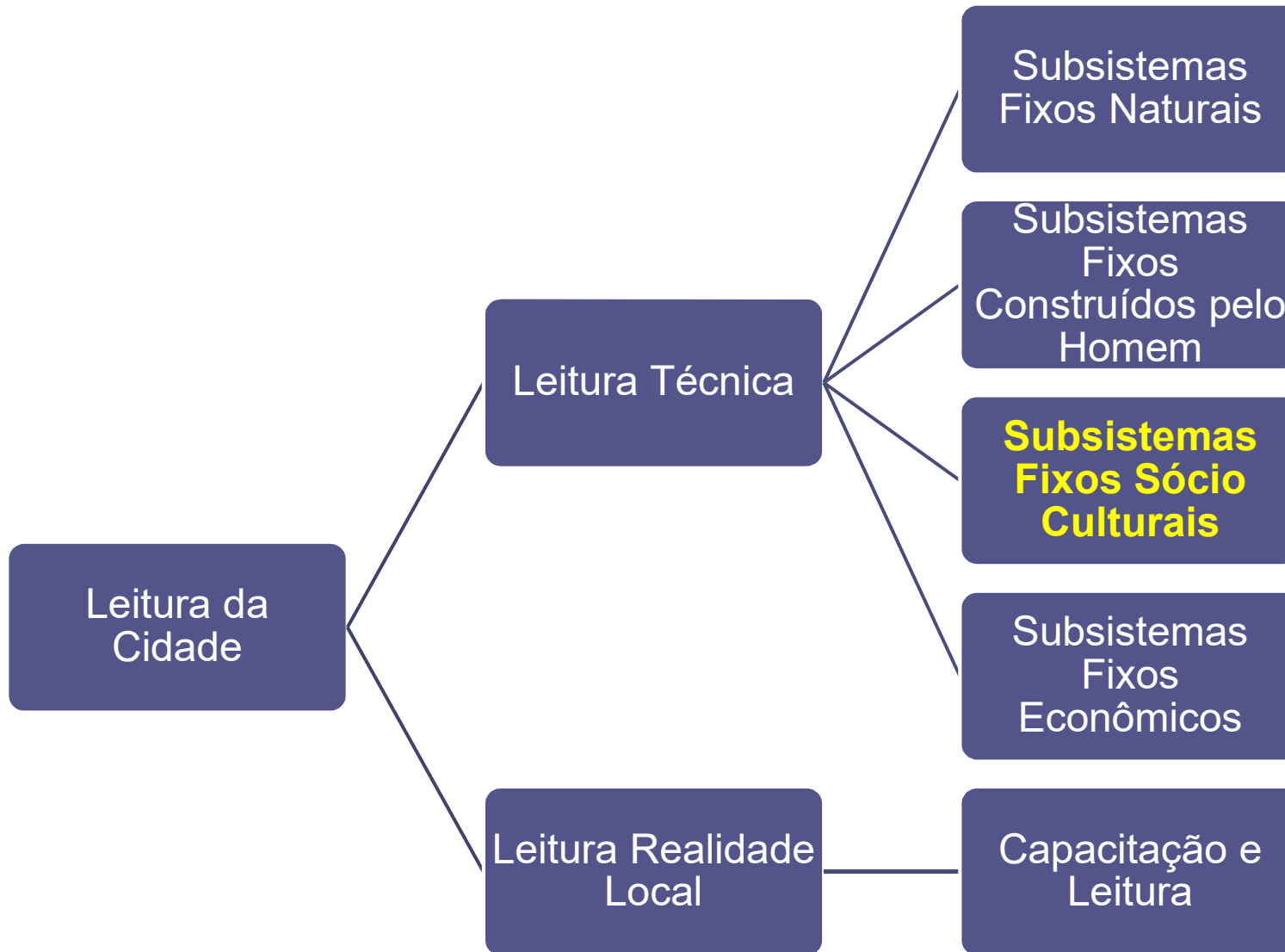


13. Sistema Viário

Frequência do uso do ônibus



Fonte: Plano Municipal de Mobilidade Urbana, 2016





Subsistemas Fixos Sócio Culturais

1. Aspectos Populacionais
2. Tendência de Crescimento
3. Índice de Desenvolvimento Humano – IDH
4. Estrutura da População por Sexo e Idade
5. Estrutura racial e religiosa da população
6. Acesso à educação
7. Grau de instrução da população
8. Índice de desenvolvimento da educação básica
9. Dados da saúde municipal
10. Sistema de abastecimento de água
11. Sistema de coleta e tratamento de esgoto
12. Distribuição de consumo de energia elétrica
13. Comunicação
14. Segurança pública



1. Aspectos Populacionais

- População em 2018 – 12.606 habitantes
- 51,6% homens
- 48,4% mulheres
- Área 260 Km²
- Densidade demográfica – 47 hab/km²
- Taxa de crescimento de 2000 à 2018 – 2,7% ao ano (maior crescimento populacional entre o grupo de 15 municípios em SC que apresentam a mesma característica)
- Média Nacional 1,2% ao ano
- Média Estadual 1,6% ao ano
- 31,2% residentes na área urbana
- 68,8% residentes na área rural

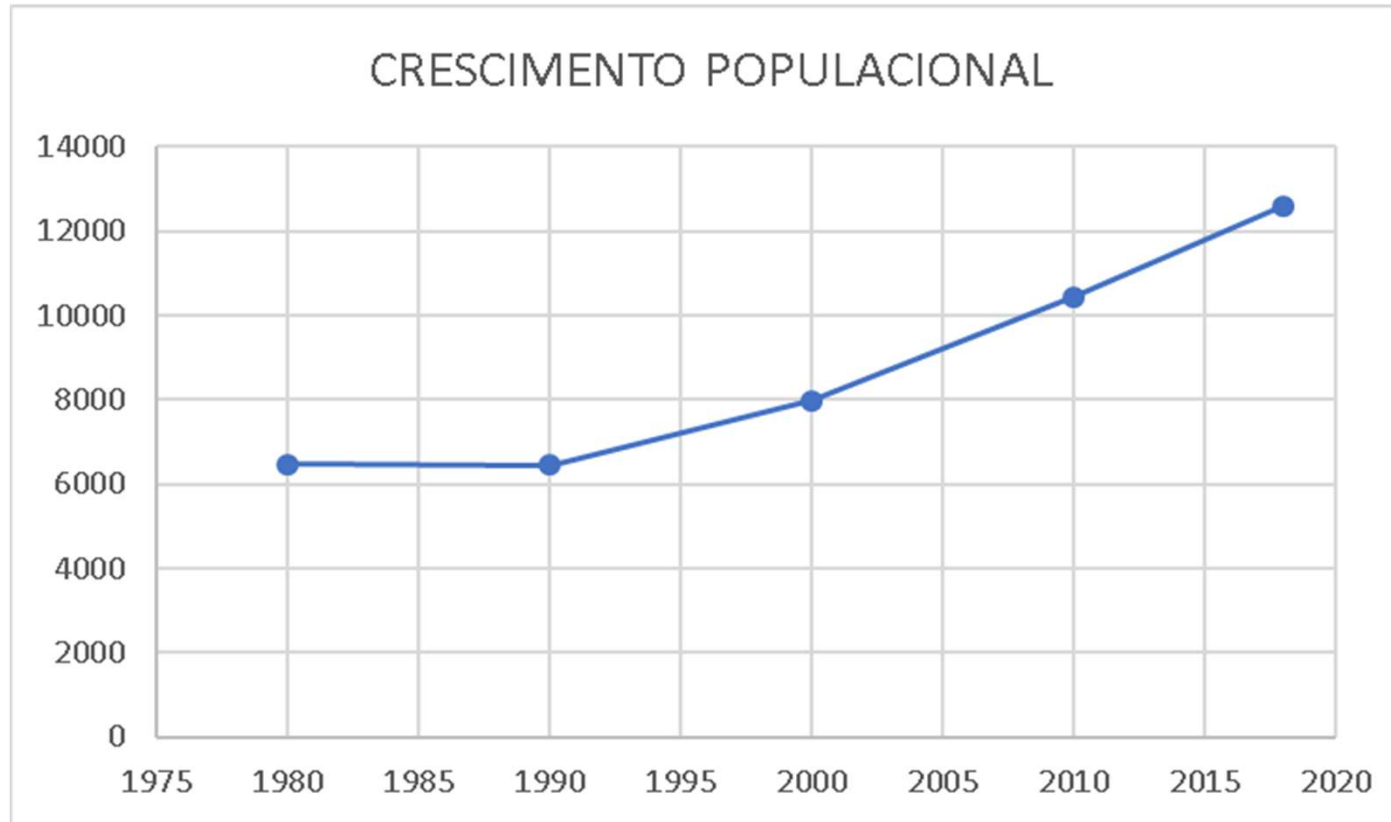


2. Tendência de crescimento

ANO	POPULAÇÃO
1980	6480
1990	6440
2000	7974
2010	10438
2018	12609



2. Tendência de crescimento

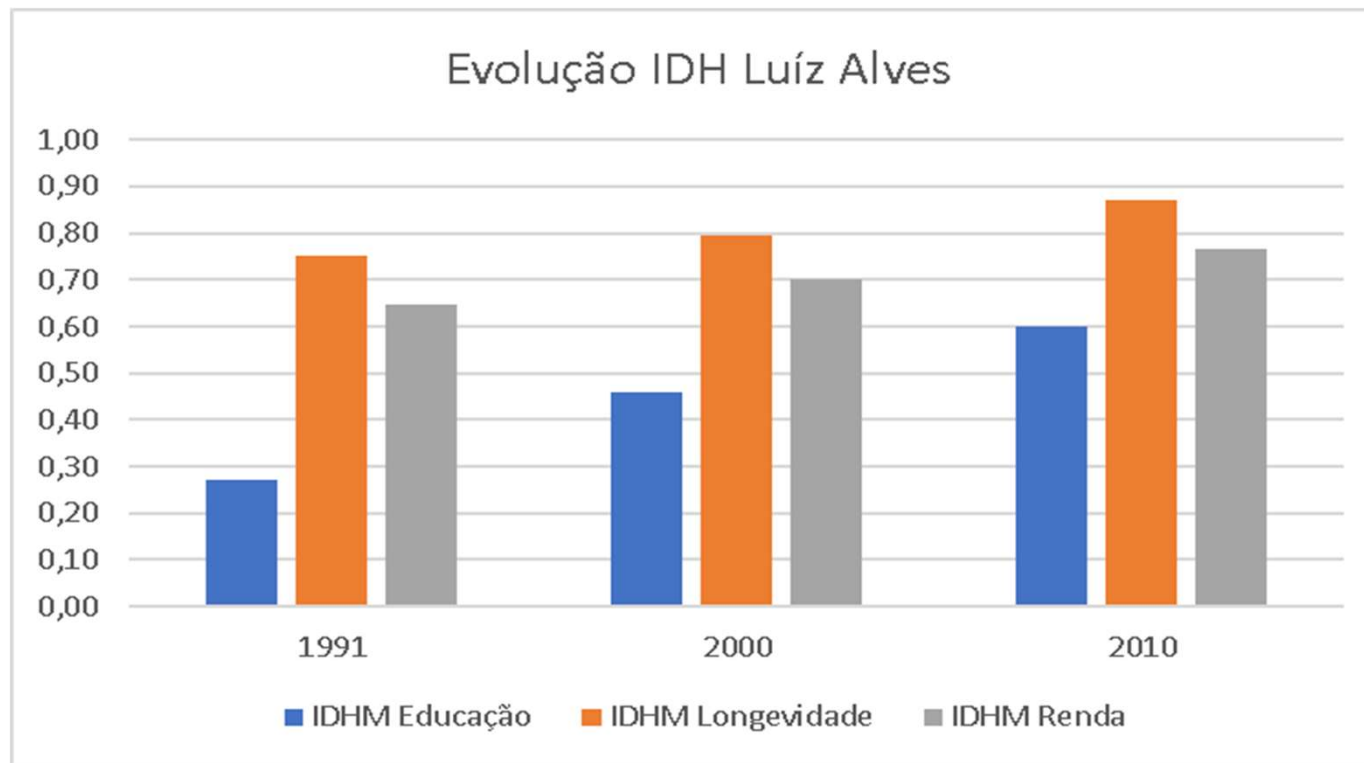


Considerando a atual taxa do crescimento populacional de 2,70% ao ano (IBGE), podemos estimar que em 2030 a população do Município atinja uma média de **16.000 habitantes.**



3. Índice de Desenvolvimento Humano - IDH

IDHM e componentes	1991	2000	2010
IDHM Educação	0,27	0,46	0,60
IDHM Longevidade	0,75	0,80	0,87
IDHM Renda	0,65	0,70	0,77





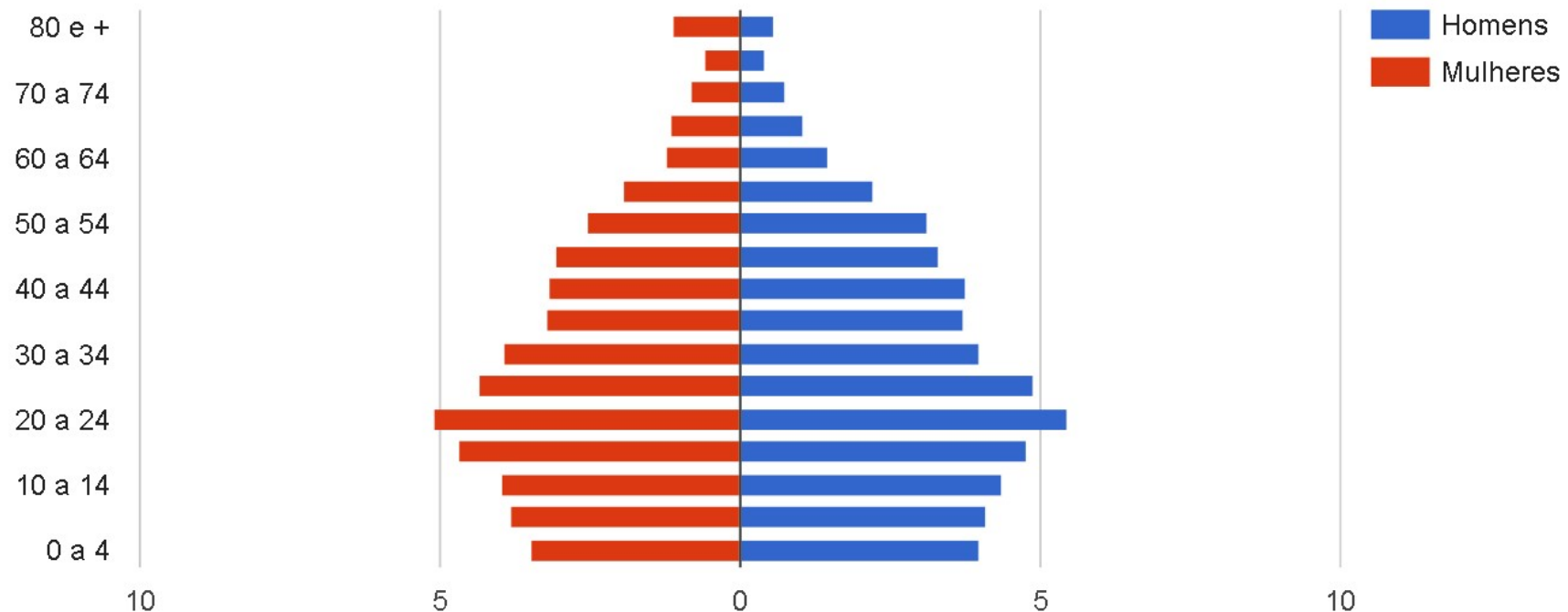
3. Índice de Desenvolvimento Humano - IDH

O Índice de Desenvolvimento Humano (IDHM) no ano de 2010, o município de Luiz Alves é **0,737**, o que situa esse município na faixa de Desenvolvimento Humano Alto (IDHM entre 0,700 e 0,799).

Luiz Alves ocupa a **850ª** posição entre os 5.565 municípios brasileiros.



4. Estrutura da população por sexo e idade



O número de homens e mulheres apresenta-se equilibrado, sendo **48,43%** representado por **mulheres** e **51,57%** por **homens** (IBGE, censo de 2010).



5. Estrutura racial e religiosa da população

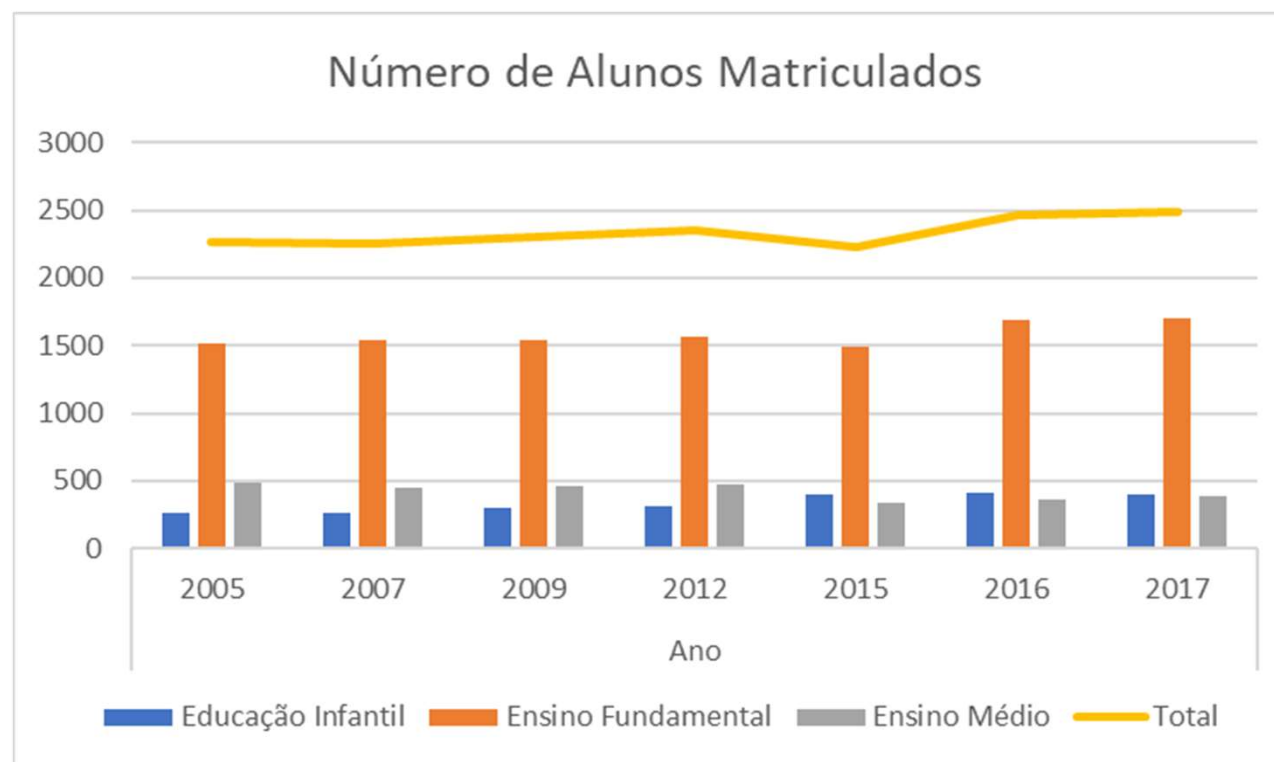
Estrutura Racial		
Descrição	Nº de pessoas	Porcentagem
Amarela	56	0,54%
Branca	9021	86,42%
Parda	1261	12,08%
Preta	100	0,96%

Religiosidade		
Descrição	Nº de pessoas	Porcentagem
Sem religião	135	1,29%
Católica apostólica romana	9.149	87,64%
Católica ortodoxa	9	0,09%
Evangélica	1.082	10,36%
Não determinada e múltiplo pertencimento	4	0,04%
Testemunhas de Jeová	43	0,41%
Outras religiosidades cristãs	7	0,07%
Não sabe	10	0,10%



6. Acesso à educação

Ensino	Ano						
	2005	2007	2009	2012	2015	2016	2017
Educação Infantil	265	258	299	316	396	411	400
Ensino Fundamental	1511	1546	1546	1564	1491	1685	1703
Ensino Médio	491	444	459	474	341	366	388
Total	2267	2248	2304	2354	2228	2462	2491

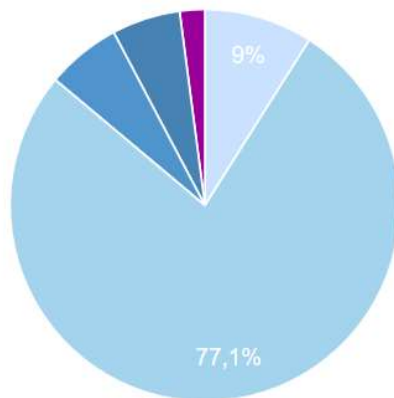




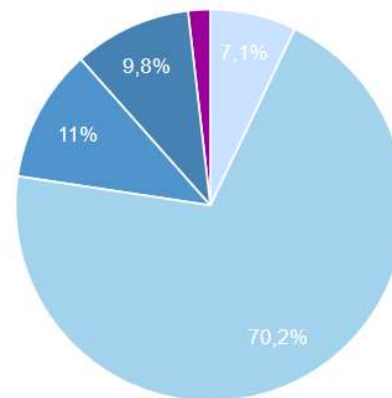
7. Grau de instrução da população

Escolaridade da população de 25 anos ou mais - 1991

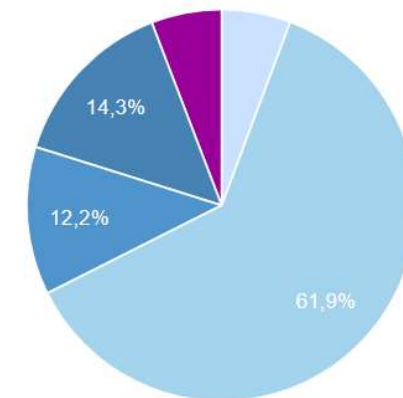
- Fundamental incompleto e analfabeto
- Fundamental incompleto e alfabetizado
- Fundamental completo e médio incompleto
- Médio completo e superior incompleto
- Superior completo



Escolaridade da população de 25 anos ou mais - 2000



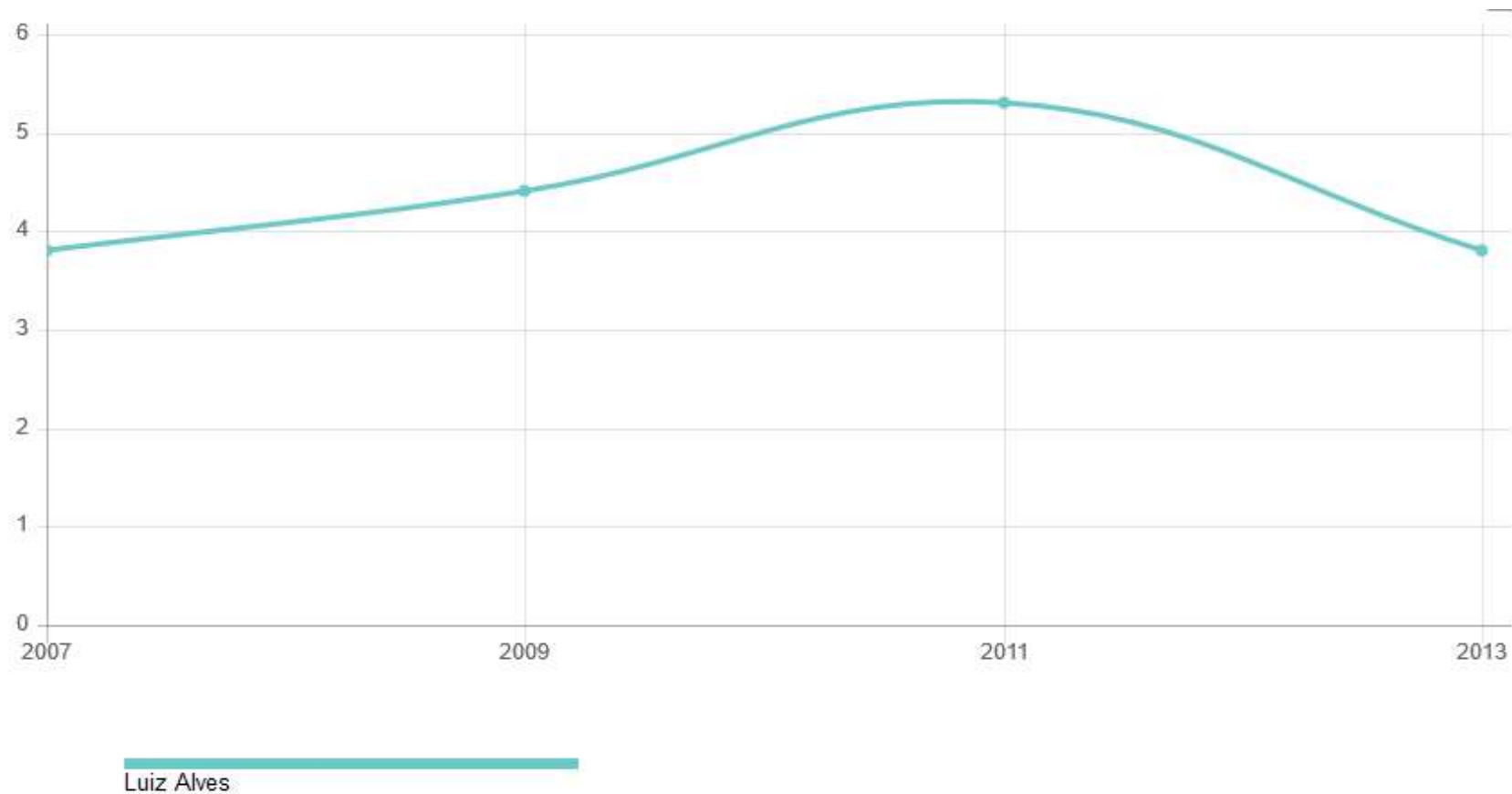
Escolaridade da população de 25 anos ou mais - 2010



Fonte: Atlas Brasil, 2019



8. Índice de desenvolvimento da educação básica



Fonte: IBGE, 2013



9. Saúde Municipal

2012 – 2016 - crescimento de 18 para 30 gestantes adolescentes no município (entre as faixas de idade de 10 a 19 anos), uma variação de 66,6%.

Quanto a taxa de mortalidade no município em 2016 é de 5,4 óbitos por mil habitantes, abaixo da taxa de Santa Catarina (5,7 óbitos/1.000 hab.) e acima da macrorregião da Foz do Rio Itajaí (5,2 óbitos/1.000 hab.)



10. Sistema de abastecimento de água

- Sistema operado pela CASAN
- Atende **98%** da população na **área urbana** e **5,25%** na **área rural**
- Índice de cobertura **32,49%**
- Captação de água – Rio Luiz Alves e poço profundo
- Média perda de água – **45,22%**
- Obras atuais – execução de 2 km de rede - bairros Ribeirão do Padre, Vila Nova, Rio do Peixe, Rio Canoas e Ribeirão do Padre.



11. Sistema de tratamento de esgoto

- **O Município de Luiz Alves não possui sistema de coleta e tratamento de esgotos, sendo que os esgotos domésticos do município são, via de regra, lançados atualmente em sistemas individuais constituídos por fossa séptica e sumidouros, e na ausência destes, encaminhados sem qualquer tratamento às galerias de águas pluviais ou diretamente aos corpos de água da região.**
- **A Companhia Catarinense de Águas e Saneamento – CASAN é a responsável pelos serviços de abastecimento de água e esgotamento sanitário em Luiz Alves. Entretanto, a Companhia não realizou, até o momento, qualquer investimento no que se refere à implantação de rede coletora e tratamento coletivo de esgoto no município.**



12. Distribuição de consumo de energia elétrica

- O município de Luiz Alves é abastecido pela CELESC, sendo que a energia utilizada provém de hidrelétricas (95%) e usinas de carvão do município de Tubarão/SC (5%).
- O abastecimento de energia elétrica é de boa qualidade, mas a capacidade da infraestrutura instalada em alguns locais tem se tornado insuficiente com o constante adensamento, funcionando em muitos casos no seu limite.
- Segundo dados do IBGE, existem aproximadamente 5.000 unidades consumidoras



13. Comunicação

- O município conta com uma Agência de Correios e Telégrafos, tendo a sua localização na Rua Paulo Kraisch, Vila do Salto.
- 1.886 linhas de telefone fixo
- 703 assinaturas de banda larga
- 713 tvs por assinaturas
- 13,14 assinaturas/hab. de telefonia móvel.



14. Segurança pública



Delegacia de Polícia Civil



14. Segurança pública



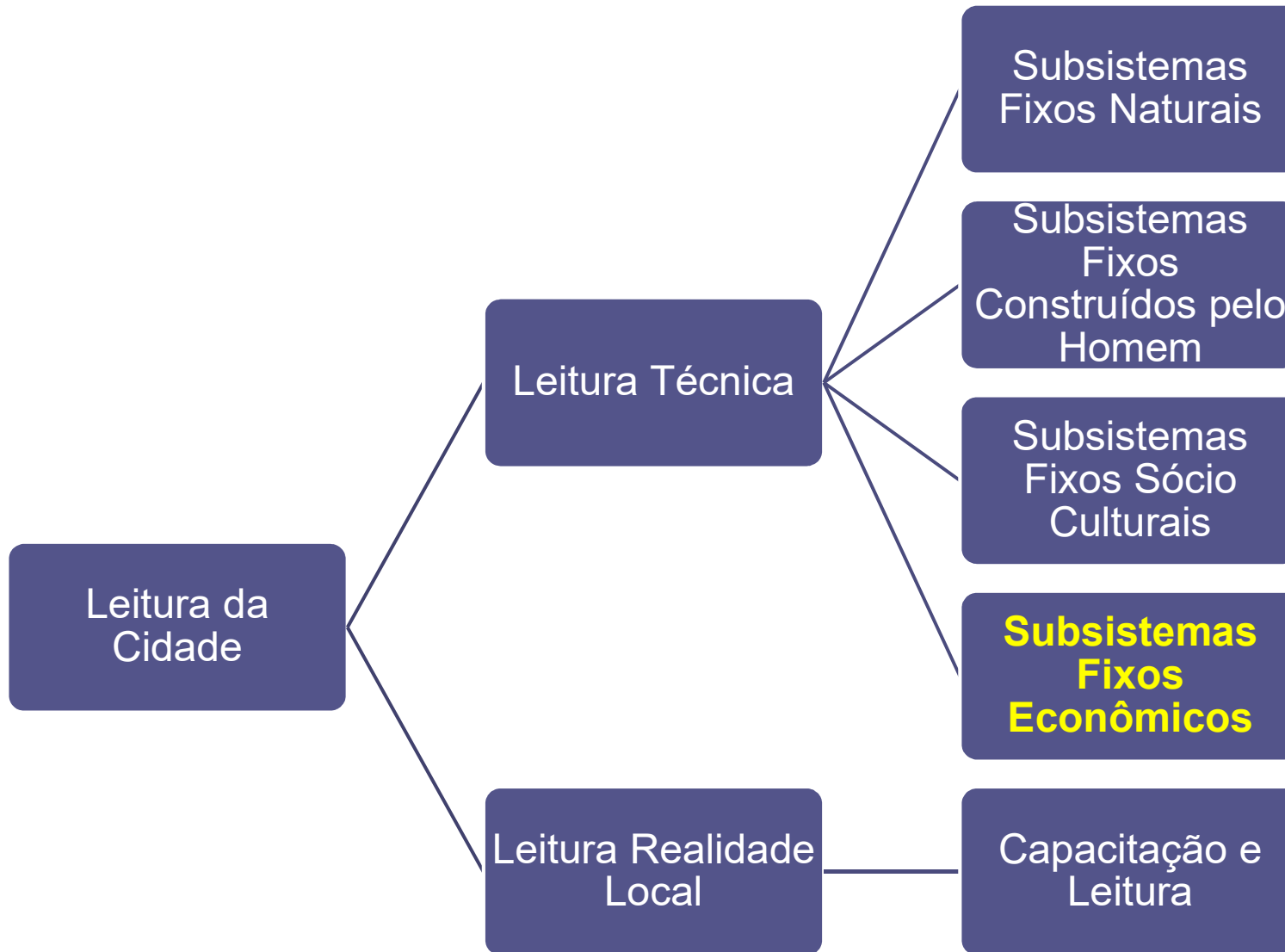
Polícia Militar



14. Segurança pública



Bombeiros Militar





Subsistemas Fixos Econômicos

Representatividade das atividades econômicas de Luiz Alves, segundo o estoque de empresas, empregos e montante apurado pelo VAF (Valor Adicional Fical)			
Atividades econômicas Empresas	Empresas	Empregos	VAF
Agricultura, pecuária, prod. florestal, pesca e aquicultura	15,50%	6,00%	16,80%
Indústrias extrativas	0,20%	0,00%	0,00%
Indústrias de transformação	24,80%	58,80%	64,70%
Eletricidade e gás	0,00%	0,00%	3,20%
Água, esgoto, gestão de resíduos e descontaminação	0,50%	0,30%	0,00%
Construção	3,60%	0,70%	0,10%
Com. e reparação de veículos automotores e motocicletas	28,20%	17,60%	9,90%
Transporte, armazenagem e correio	5,50%	5,70%	3,10%
Alojamento e alimentação	4,50%	0,80%	0,30%
Informação e comunicação	0,30%	0,00%	1,60%
Atividades financeiras, de seguros e serviços relacionados	0,80%	0,20%	0,00%
Atividades imobiliárias	0,80%	0,00%	0,00%
Atividades profissionais, científicas e técnicas	2,20%	0,30%	0,00%
Atividades administrativas e serviços complementares	2,80%	0,90%	0,00%
Administração pública, defesa e seguridade social	0,20%	6,00%	0,00%
Educação	1,50%	0,30%	0,00%
Saúde humana e serviços sociais	1,40%	0,40%	0,00%
Artes, cultura, esporte e recreação	2,10%	0,20%	0,00%
Outras atividades de serviços	5,10%	1,70%	0,20%
Serviços domésticos	0,00%	0,00%	0,00%
Org. internacionais e outras instituições extraterritoriais	0,00%	0,00%	0,00%
Não classificado	0,00%	0,00%	0,00%
Total	100,00%	100,00%	100,00%



Subsistemas Fixos Econômicos

Empresas e Emprego segundo o **Porte**

Empresas Segundo o Porte		
Porte	Número de Empresas	Porcentagem
Micro	816	94,2%
Pequena	44	5,1%
Média	3	0,3%
Grande	3	0,3%
Total	866	100%

Empregos Segundo o Porte		
Porte	Número de Empregos	Porcentagem
Micro	1386	32,8%
Pequena	809	19,1%
Média	667	15,8%
Grande	1367	32,3%
Total	4229	100%



Subsistemas Fixos Econômicos

Empresas e Emprego segundo o Setor

Empresas Segundo o Setor		
Setor	Número de Empresas	Porcentagem
Agropecuária	134	15,5%
Indústria	252	29,1%
Comércio	244	28,2%
Serviços	236	27,3%
Total	866	100%

Empregos Segundo o Setor		
Setor	Número de Empregos	Porcentagem
Agropecuária	255	6,0%
Indústria	2531	59,8%
Comércio	746	17,6%
Serviços	697	16,5%
Total	4229	100%



Subsistemas Fixos Econômicos

Principais atividades econômicas de Luiz Alves

Atividades Econômicas		
1	Confecção de artigos do vestuário e acessórios	52,5%
2	Agricultura, pecuária, produção florestal, pesca e aquicultura	16,8%
3	Comércio varejista	6,2%
4	Fabricação de produtos alimentícios	4,6%
5	Metalurgia	4,3%
6	Eletricidade, gás e outras utilidades	3,2%
7	Comércio por atacado, exceto veículos automotores e motocicletas	3,1%
8	Transporte terrestre	3,0%
9	Fabricação de produtos têxteis	1,9%
10	Telecomunicações	1,6%



Subsistemas Fixos Econômicos

Perfis dos setores econômicos - **Setor Primário**

Produção da lavoura permanente em Luiz Alves

Tipologia	Produção		
	Quantidade produzida (toneladas)	Participação (%) em SC	Posição em SC
Banana (cacho)	127.100	17,9	2º de 89
Palmito	4.200	17,8	1º de 40

Produção da lavoura temporária em Luiz Alves

Tipologia	Produção		
	Quantidade produzida (toneladas)	Participação (%) em SC	Posição em SC
Arroz (em casca)	3.033	0,3	54º de 149
Cana-de-açúcar	18.000	4,7	3º de 126
Mandioca	360	0,1	166º de 248
Milho (em grão)	90	0,0	265º de 275



Subsistemas Fixos Econômicos

Perfis dos setores econômicos - **Setor Secundário**

Representatividade das 5 principais atividades Industriais de Luiz Alves, segundo o montante apurado pelo VAF

Atividades Econômicas	VAF
Confecção de artigos de vestuário e acessórios	52,5%
Fabricação de produtos alimentícios	4,6%
Metalurgia	4,3%
Eletricidade, gás e outras utilidades	3,2%
Fabricação de produtos têxteis	1,9%

Representatividade das 5 principais atividades Industriais de Luiz Alves, segundo o montante de empresas

Atividades Econômicas	Empresas
Confecção de artigos de vestuário e acessórios	73
Fabricação de produtos alimentícios	40
Metalurgia	39
Eletricidade, gás e outras utilidades	19
Fabricação de produtos têxteis	12



Subsistemas Fixos Econômicos

Perfis dos setores econômicos - **Setor Terciário**

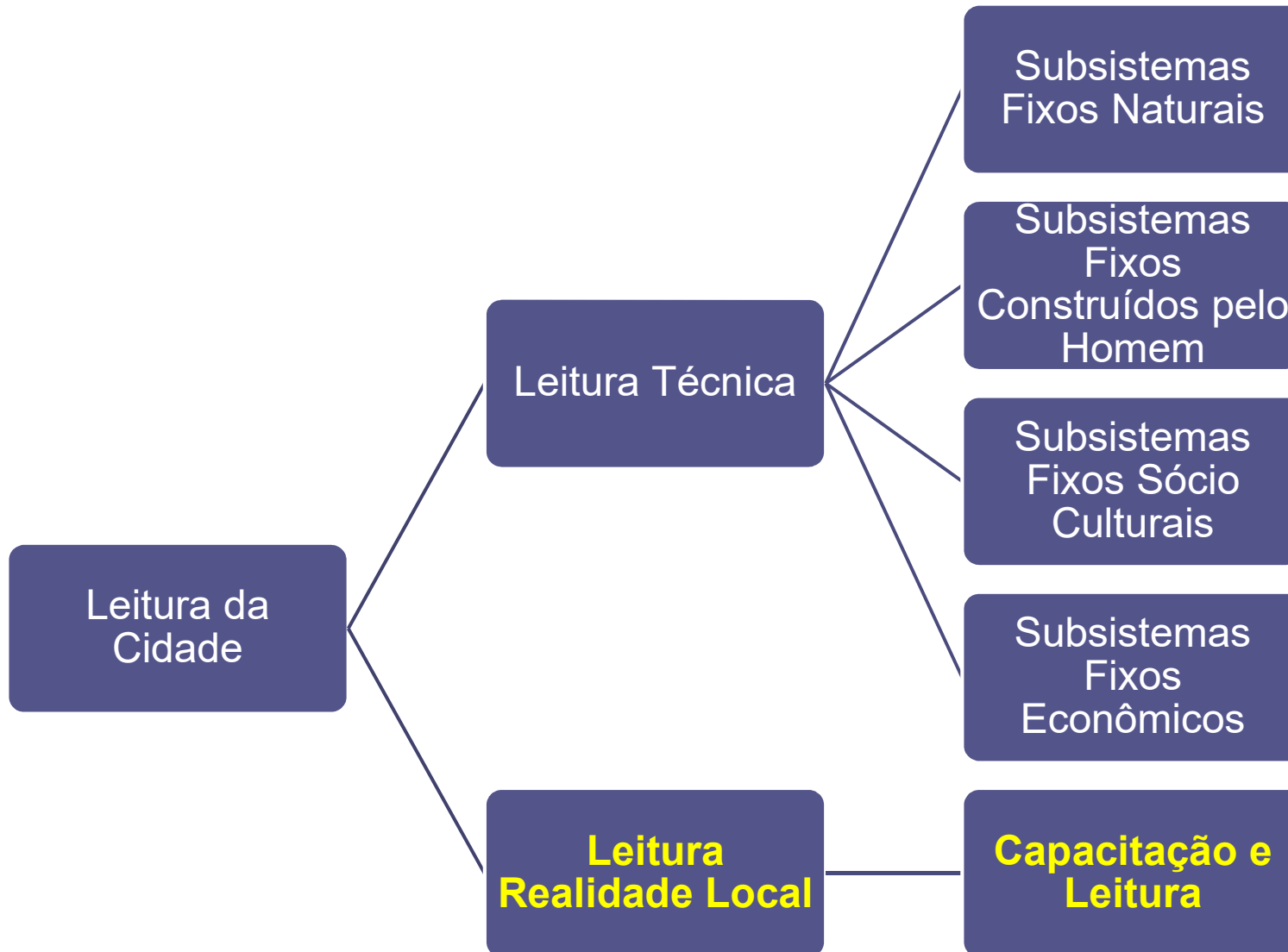
Representatividade das 5 principais atividades do Comércio e da Prestação de Serviços de Luiz Alves, segundo o montante apurado pelo VAF

Atividades Econômicas	VAF
Comércio varejista	6,2%
Comércio por atacado, exceto veículos automotores e motocicletas	3,1%
Transporte terrestre	3,0%
Telecomunicações	1,6%
Comércio e reparação de veículos automotores e motocicletas	0,6%

Representatividade das 5 principais atividades do Comércio e Prestação de Serviços de

Luiz Alves, segundo o estoque de empresas

Atividades Econômicas	Empresas
Comércio varejista	150
Comércio por atacado, exceto veículos automotores e motocicletas	58
Transporte terrestre	45
Telecomunicações	37
Comércio e reparação de veículos automotores e motocicletas	36






LEITURA DA REALIDADE LOCAL (DIAGNÓSTICO)

Leitura Comunitária

Leitura Técnica

O objetivo desta fase é visualizar **“A CIDADE QUE TEMOS”** a partir de questões presentes nas comunidades e bairros, sem esquecer de integrá-las com a cidade como um todo.

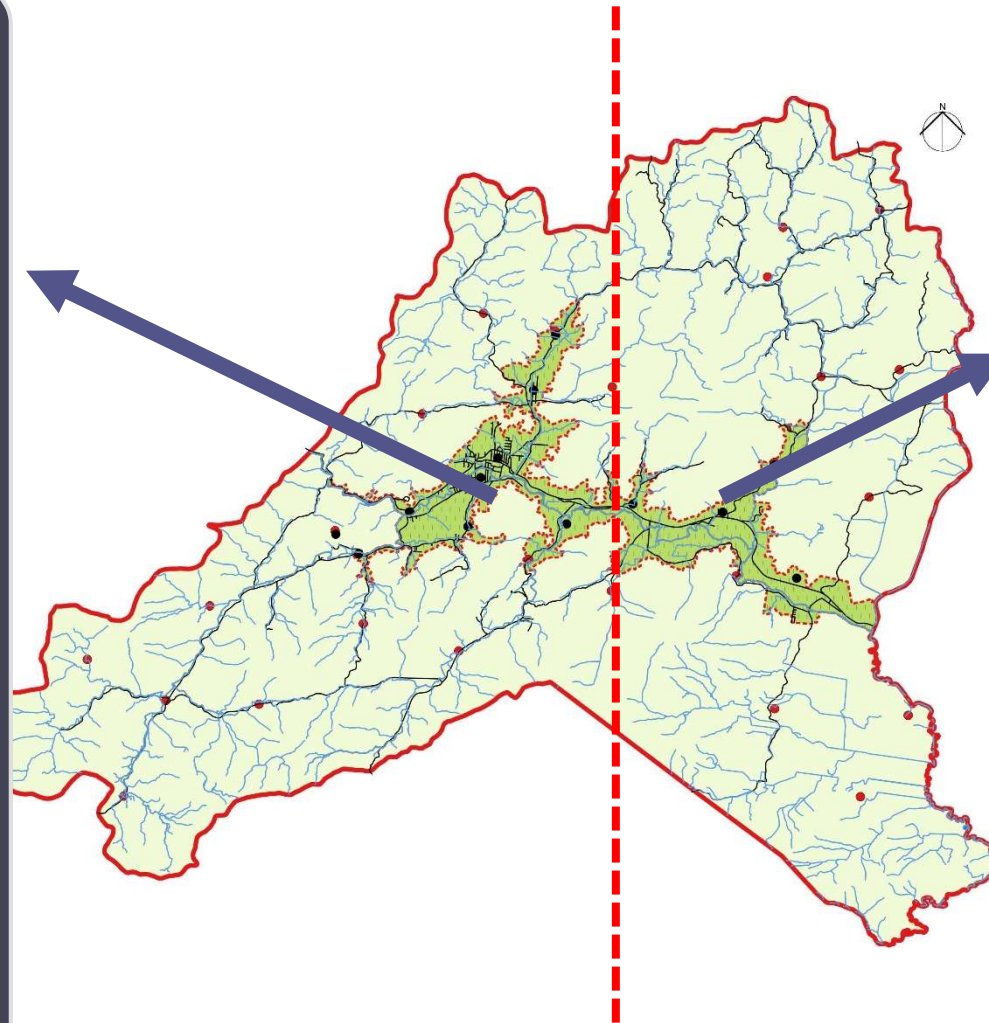
A **Leitura Comunitária** será realizada através dos “**Eventos Comunitários**”, através das **Capacitações Técnicas e Comunitárias**, divididas em **02 GRUPOS**.



LEITURA DA REALIDADE LOCAL – DIVISÃO DE GRUPOS**GRUPO 01**

Localidades:

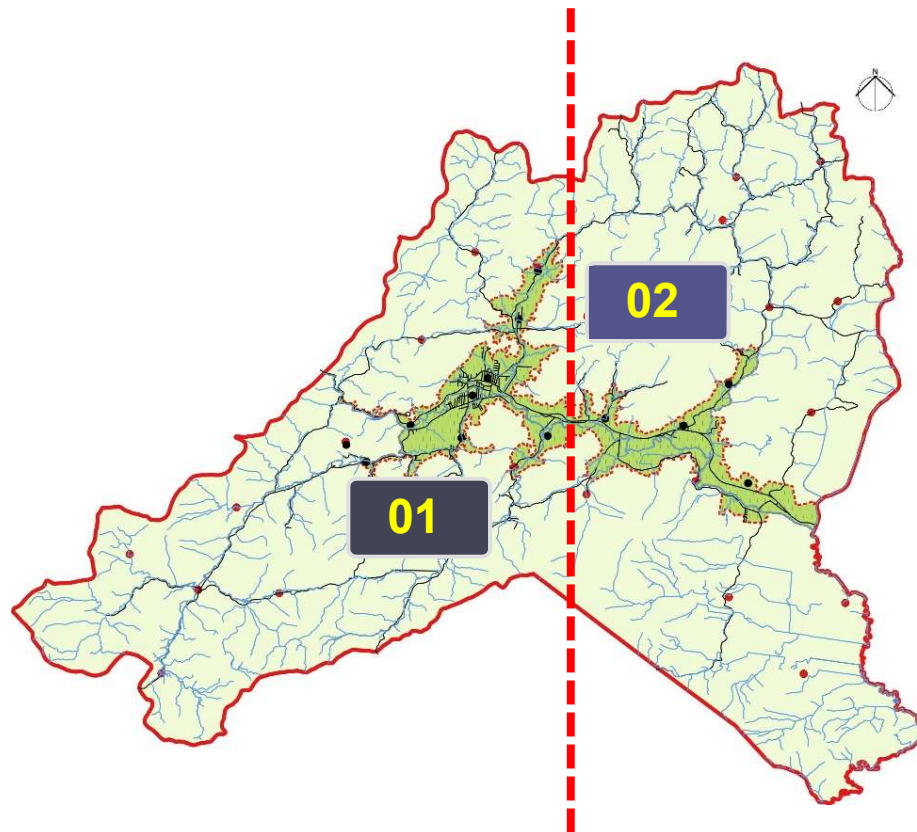
- Braço Paula Ramos
- Braço Serafim
- Alto Serafim
- Braço Francês
- Alto Máximo
- Baixo Máximo
- Braço Joaquim
- Braço Costa
- Ribeirão do Bugre
- Ribeirão da Onça
- Vila do Salto
- Braço Comprido
- Centro
- Ribeirão Miguel
- Braço Cunha
- Braço Elza
- Ribeirão Miguel
- Alto Braço Miguel

**GRUPO 02**

Localidades:

- Alto Rio Canoas
- Baixo Canoas
- Braço Freimann
- Braço Arataca
- Braço Gavião
- Serrinha
- Rio Novo
- Rio do Peixe
- Garuvinha
- Garuva
- Laranjeiras
- Braço Belga
- Boa vista
- Vila Nova
- Ribeirão do Padre

LEITURA DA REALIDADE LOCAL – DIVISÃO DE GRUPOS



01

Capacitação Grupo 01

Local: Auditório do Paço Municipal

Data: 31 de outubro de 2018

Horário: 18:30hs recepção e 19hs início da reunião.

02

Capacitação Grupo 02

Local: Auditório da Associação dos Bananicultores de Luiz Alves – ABLA

Data: 07 de novembro de 2018

Horário: 18:30hs recepção e 19hs início da reunião.



LEITURA DA REALIDADE LOCAL (DIAGNÓSTICO) DINÂMICA DA CAPACITAÇÃO

Fase que consiste na identificação e no entendimento da situação do Município (área urbana e rural), especialmente quanto as **POTENCIALIDADES** e as **DEFICIÊNCIAS** de cada setor, através de Capacitações e Leituras Comunitária e Técnica.



PONTOS + E PONTOS -



Trabalho e Renda



Serviços Públicos



Cultura



Saúde



Transporte



Educação



Terra Urbana



Saneamento e Meio Ambiente



Segurança



Habitação



Infraestrutura Urbana



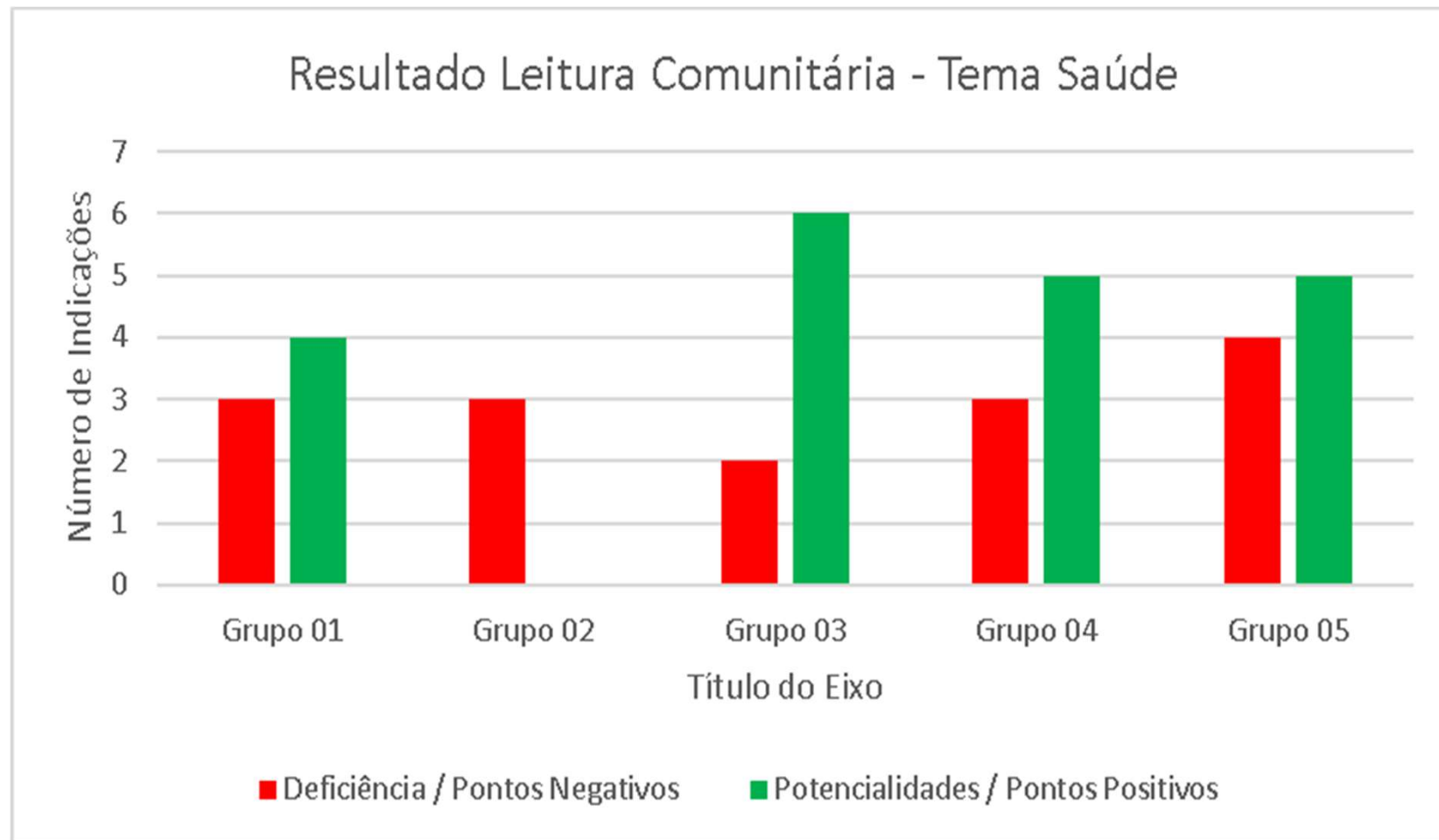
Lazer

DIVISÃO DE GRUPOS DE TRABALHO



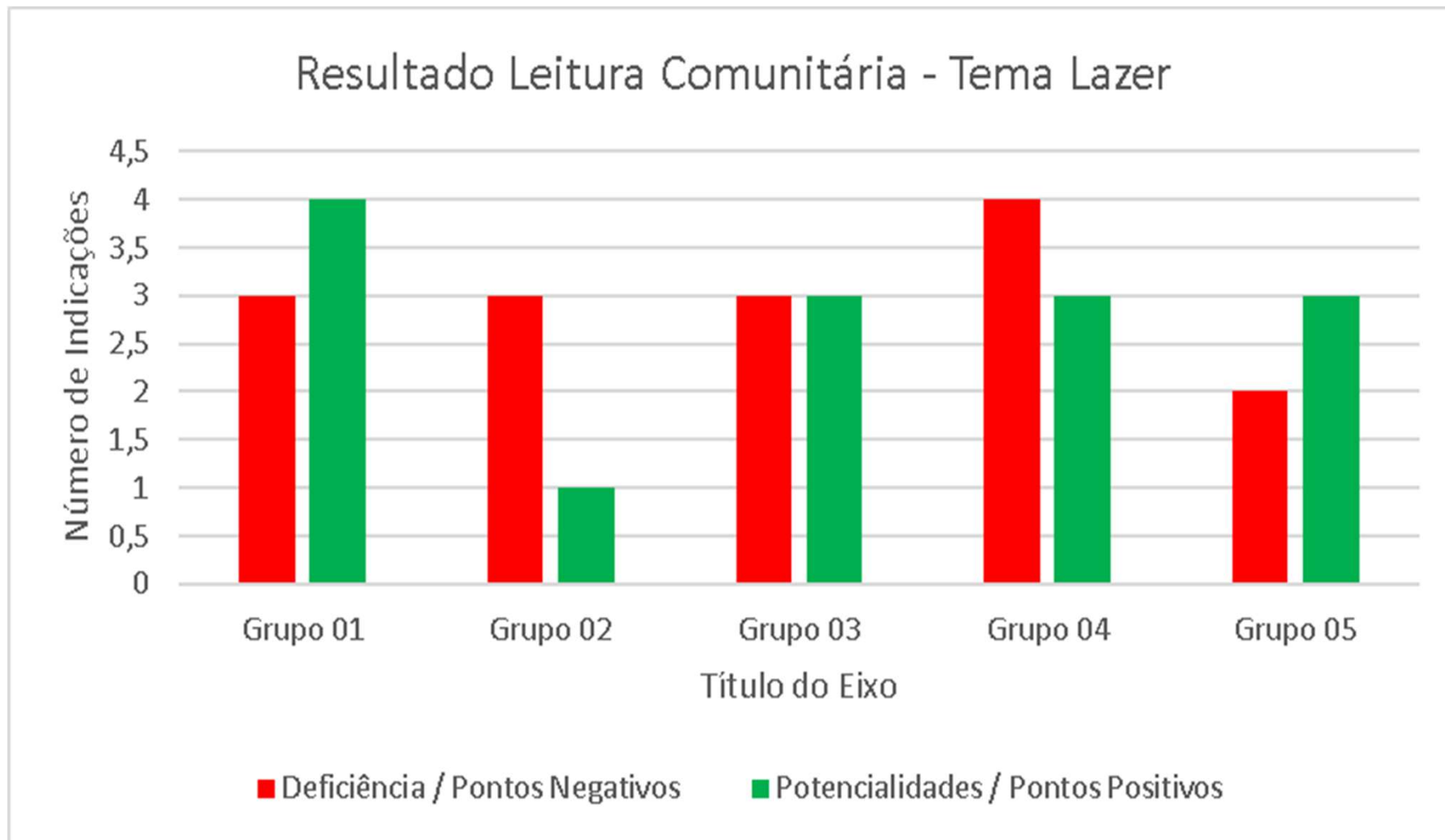


Leitura da realidade local – Tema Saúde



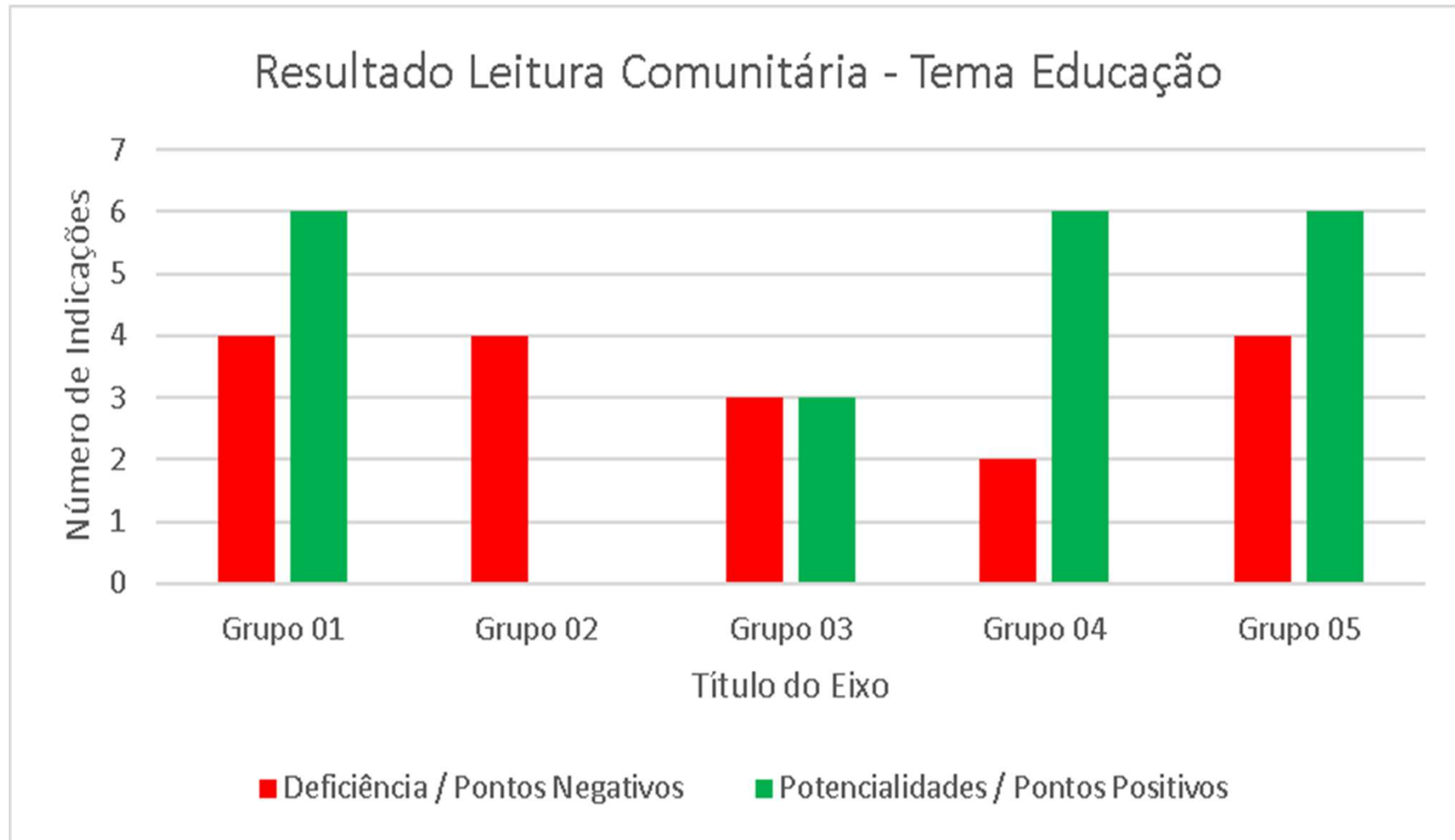


Leitura da realidade local – Tema Lazer



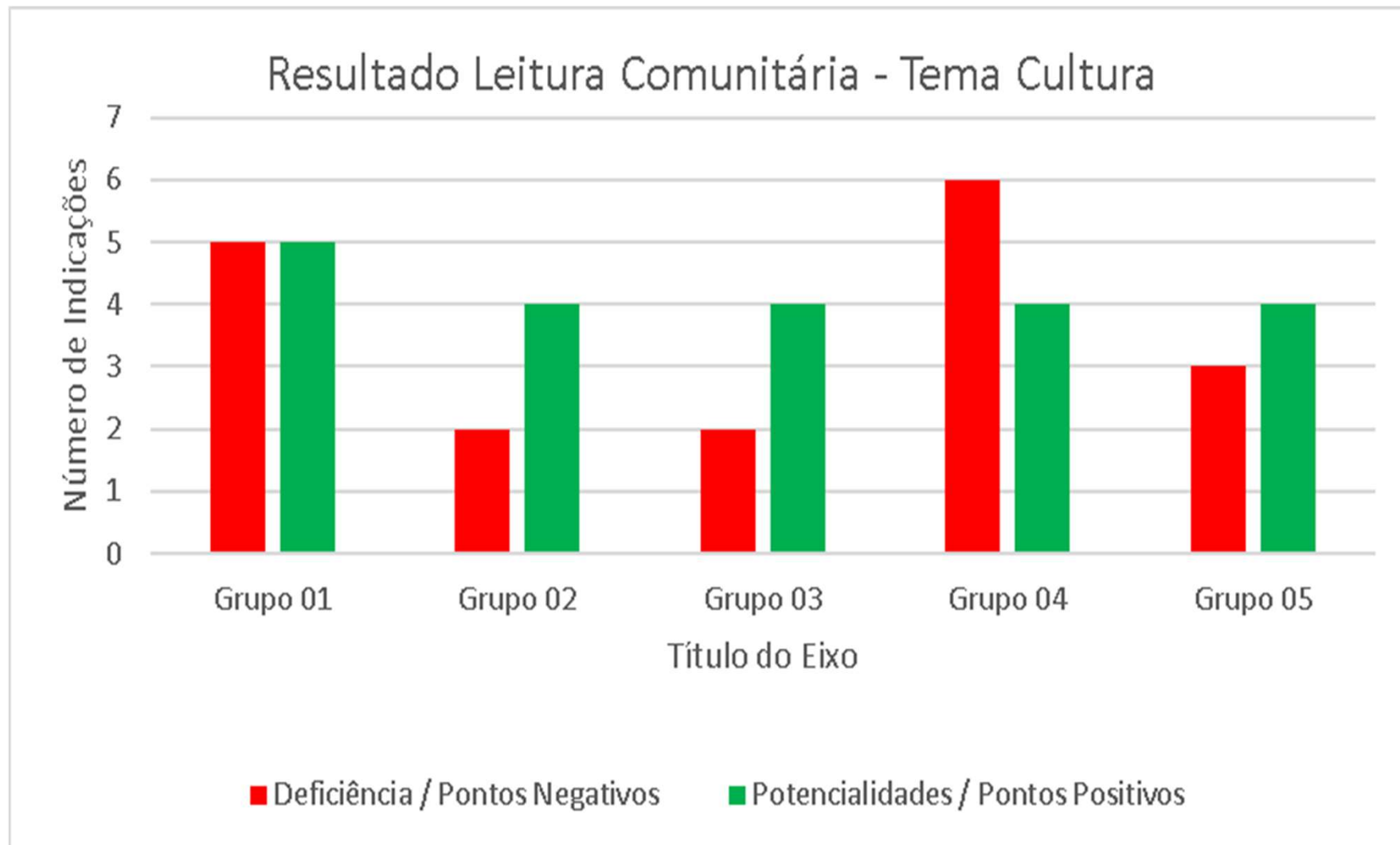


Leitura da realidade local – Tema Educação



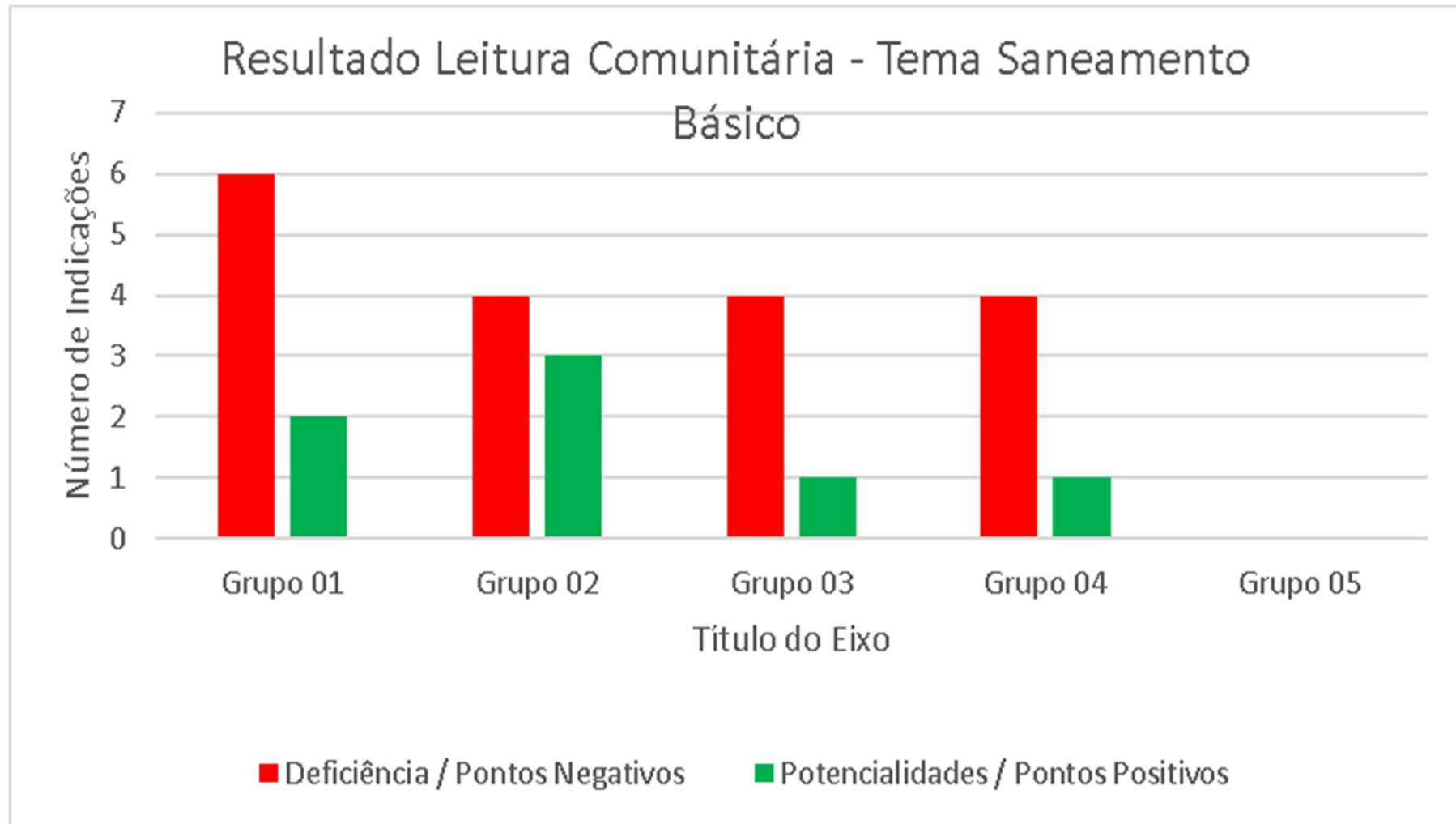


Leitura da realidade local – Tema Cultura



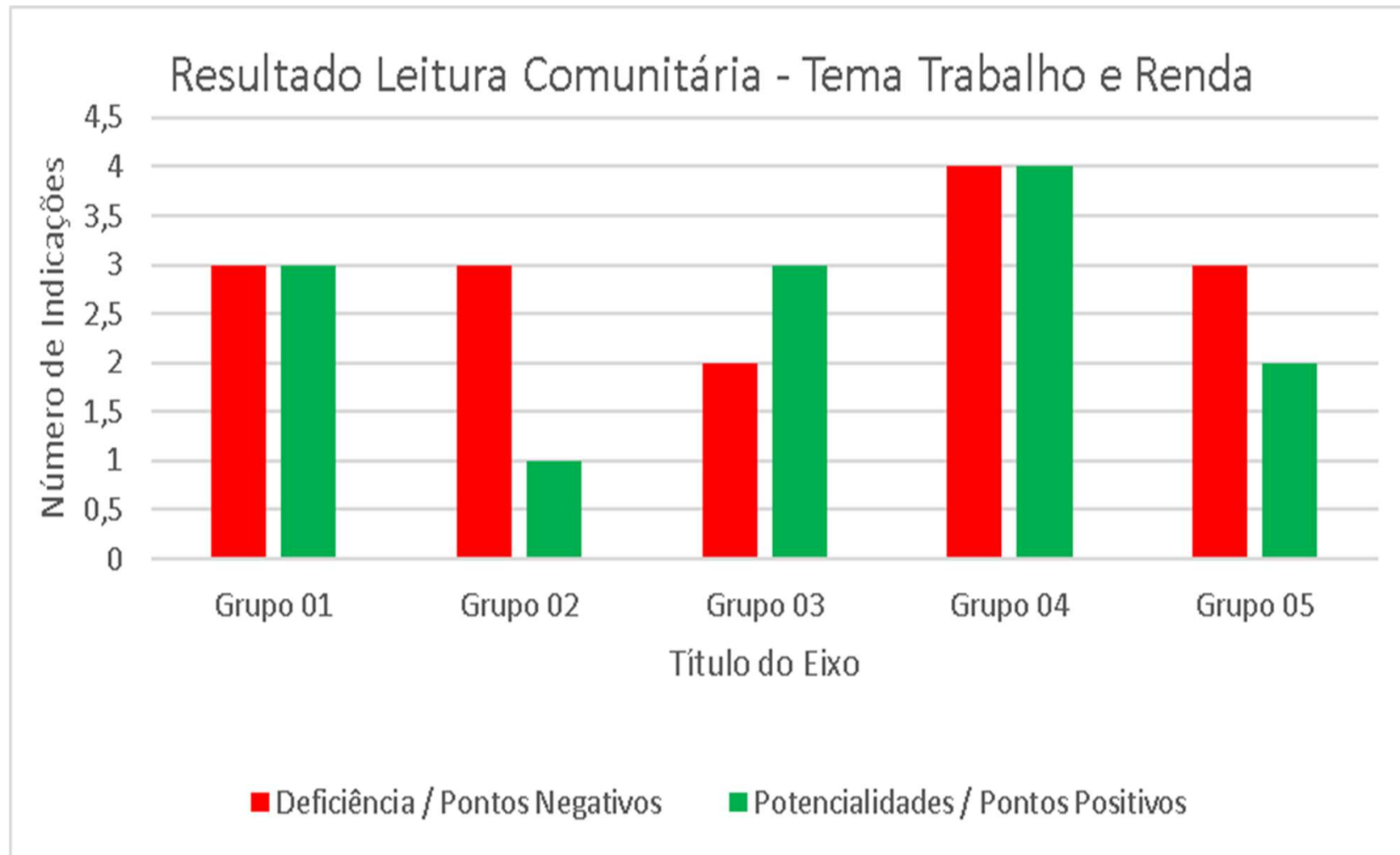


Leitura da realidade local – Tema Saneamento Básico



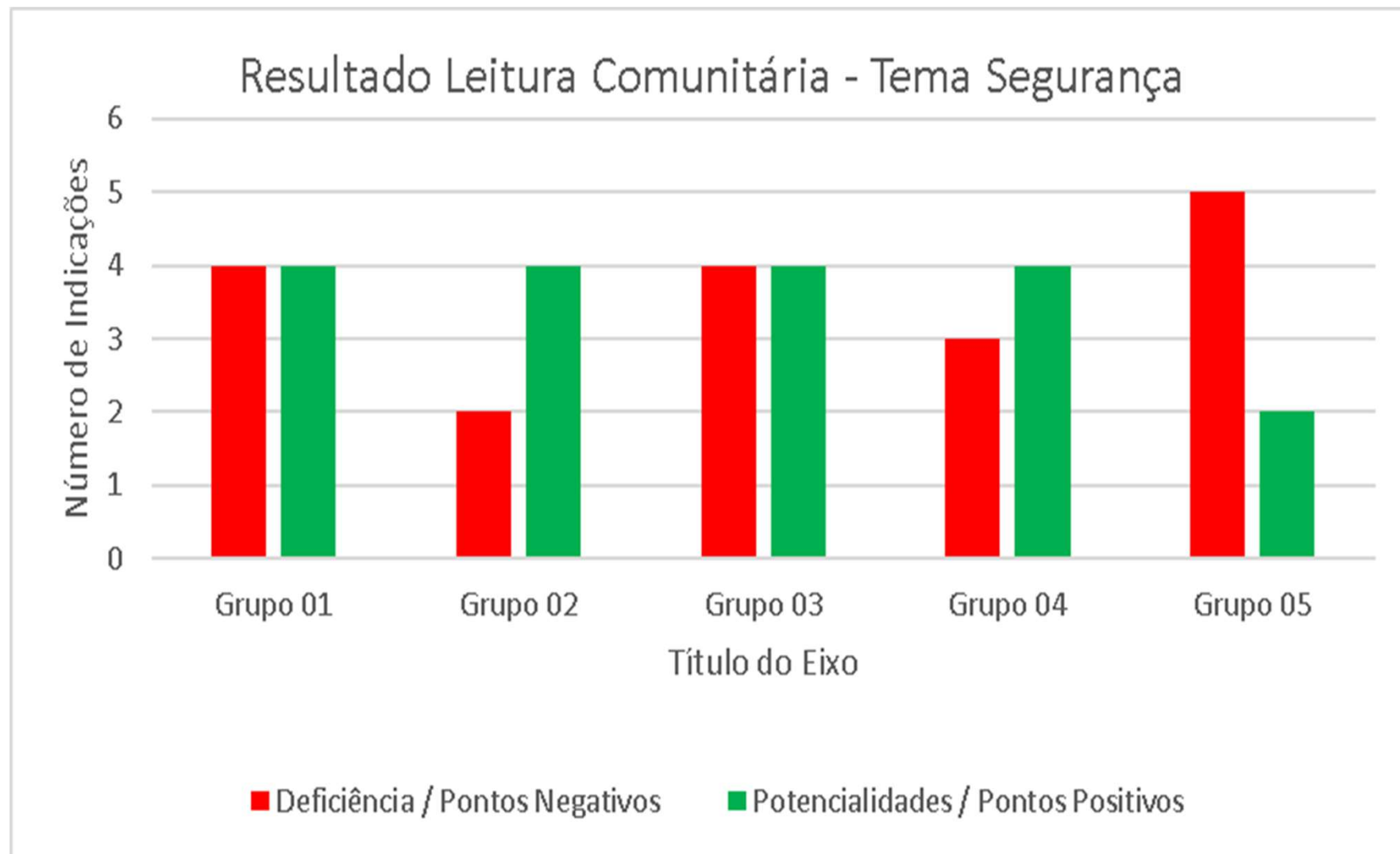


Leitura da realidade local – Tema Trabalho e Renda



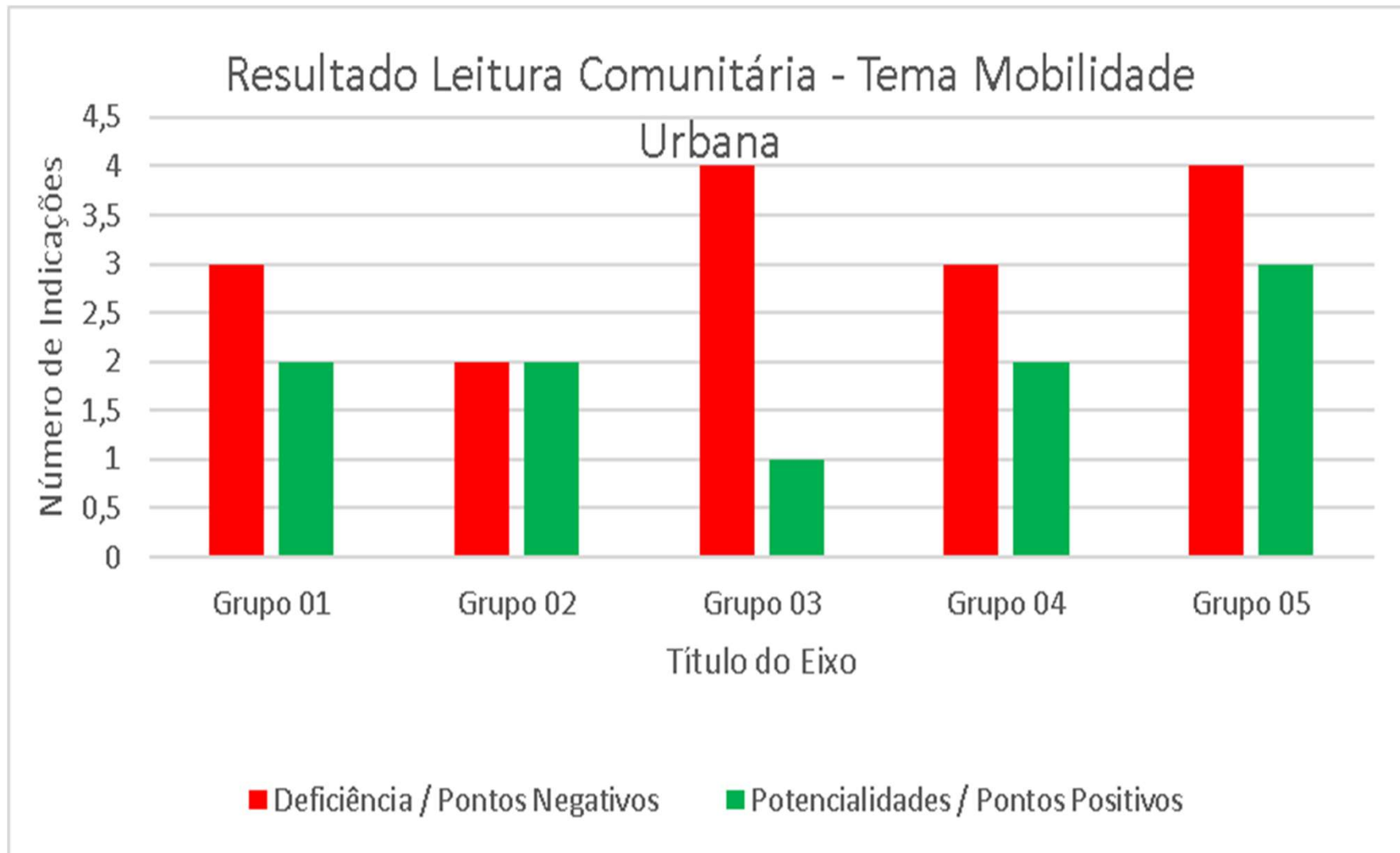


Leitura da realidade local – Tema Segurança



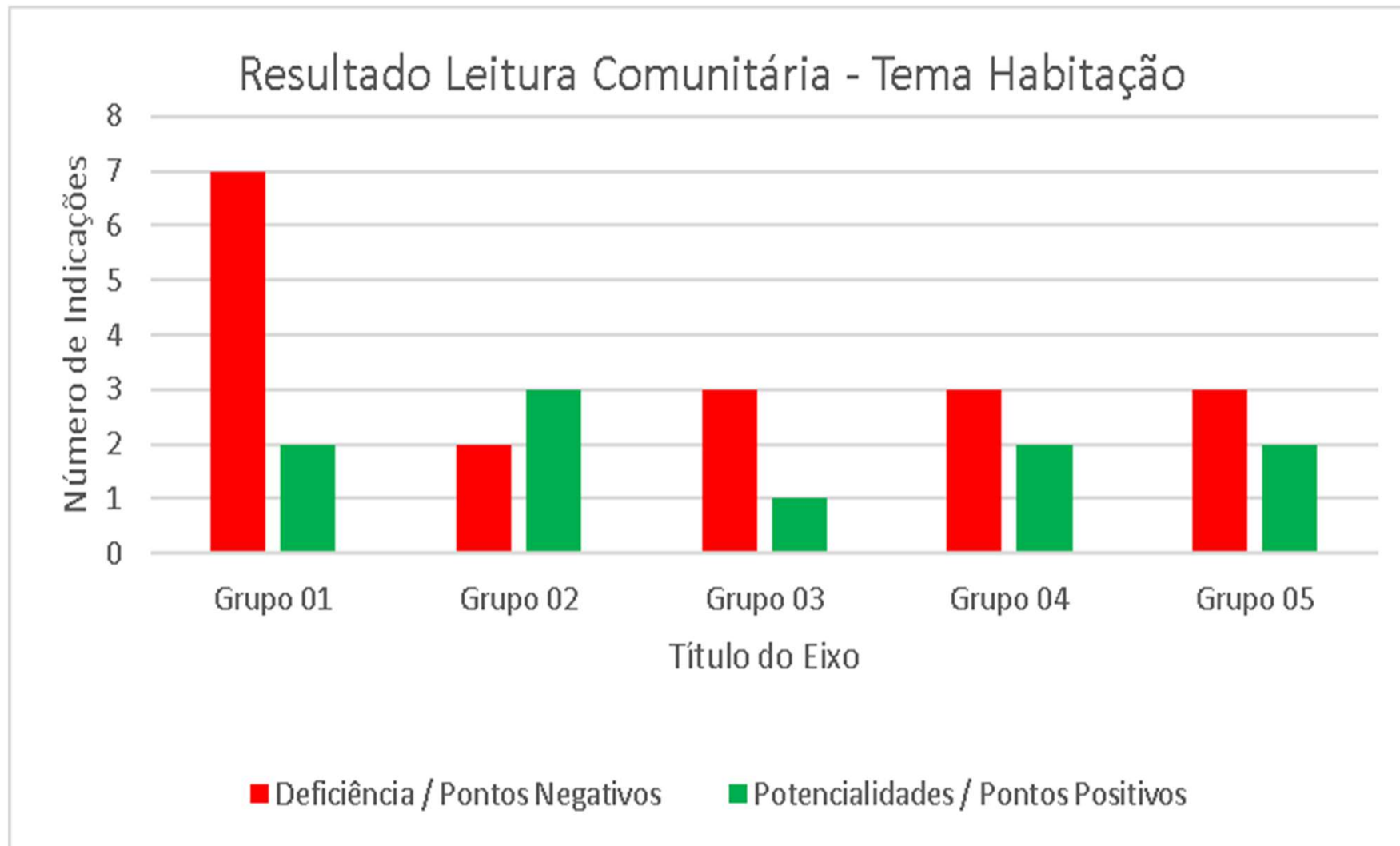


Leitura da realidade local – Tema Mobilidade Urbana



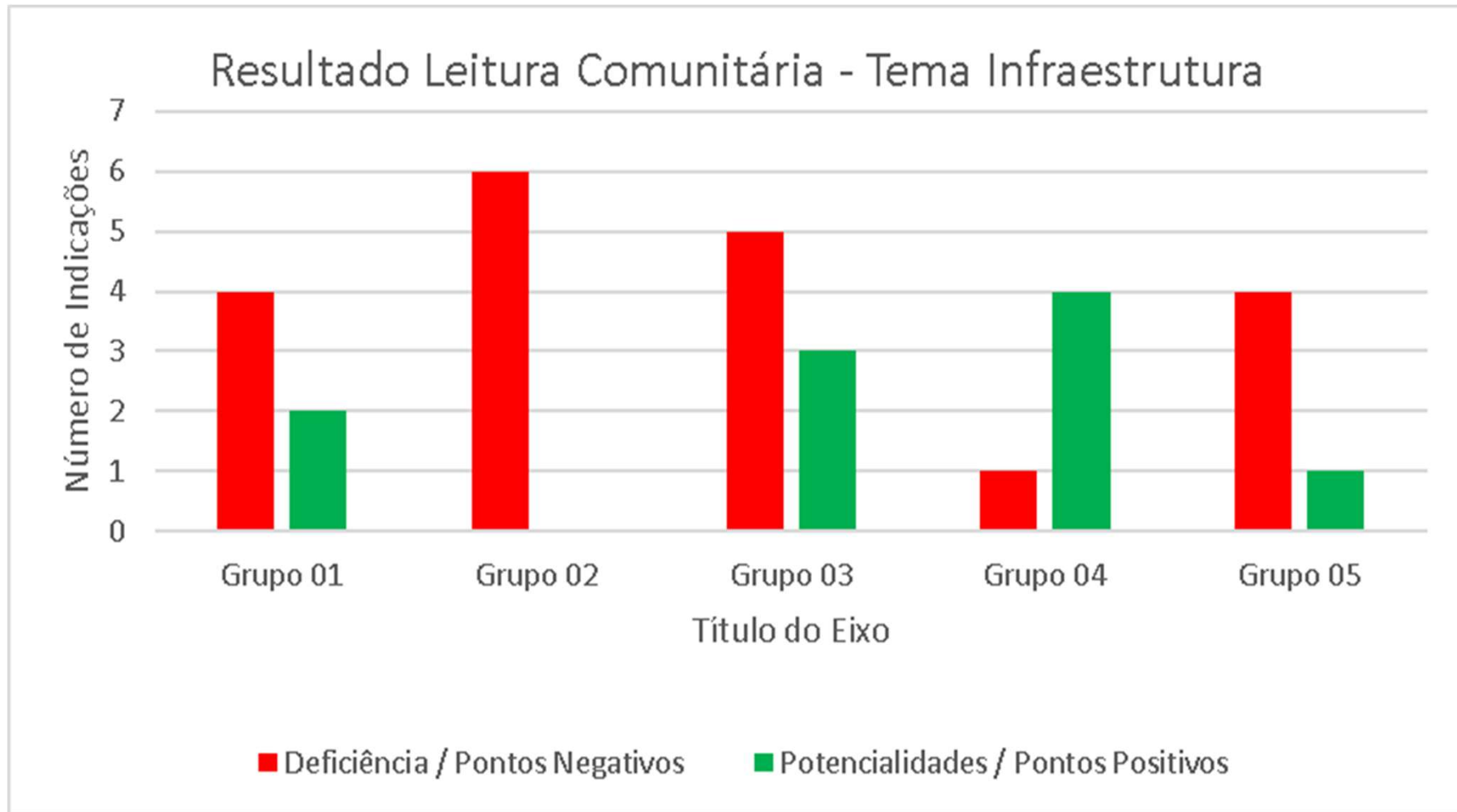


Leitura da realidade local – Tema Habitação



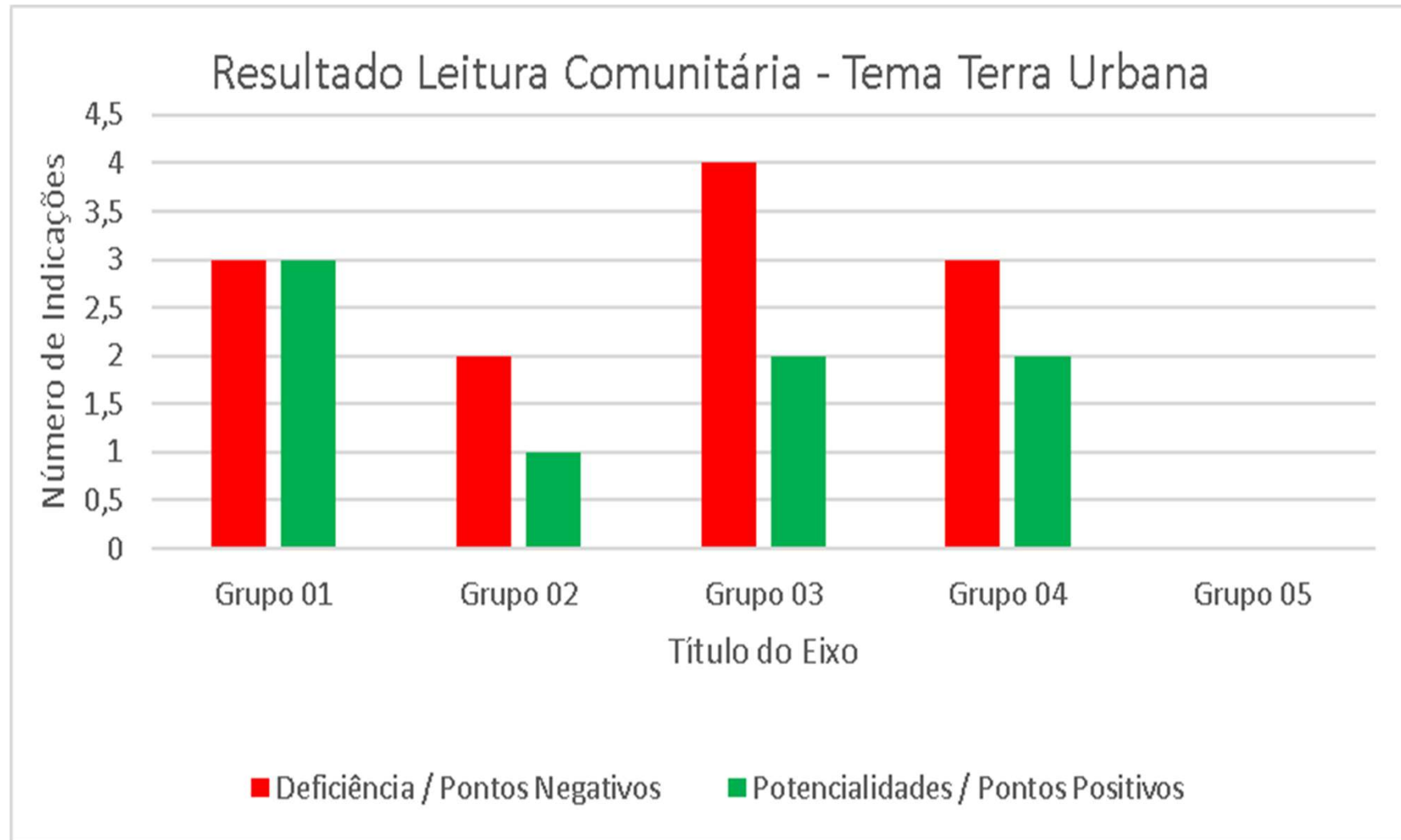


Leitura da realidade local – Tema Infraestrutura Urbana



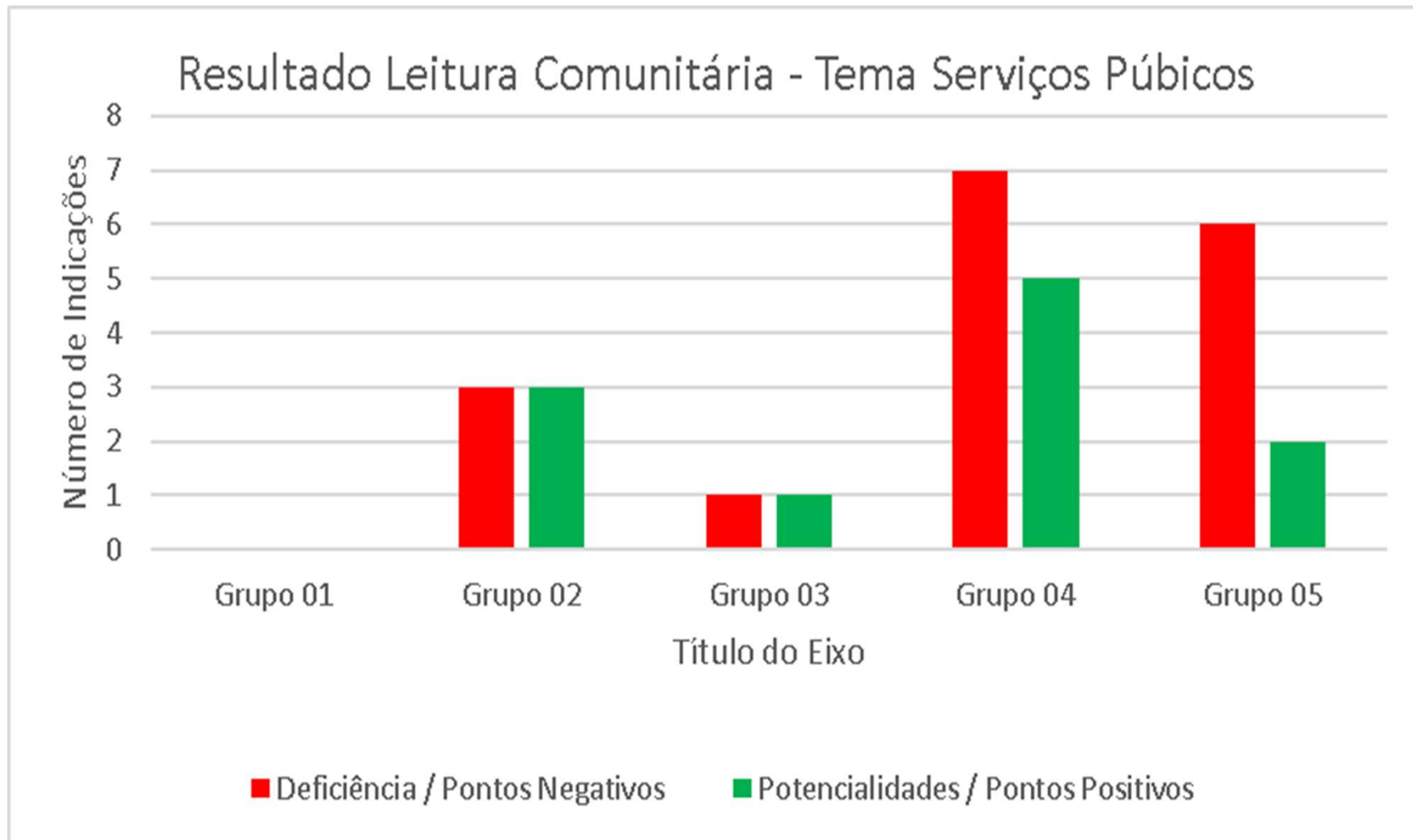


Leitura da realidade local – Tema Terra Urbana



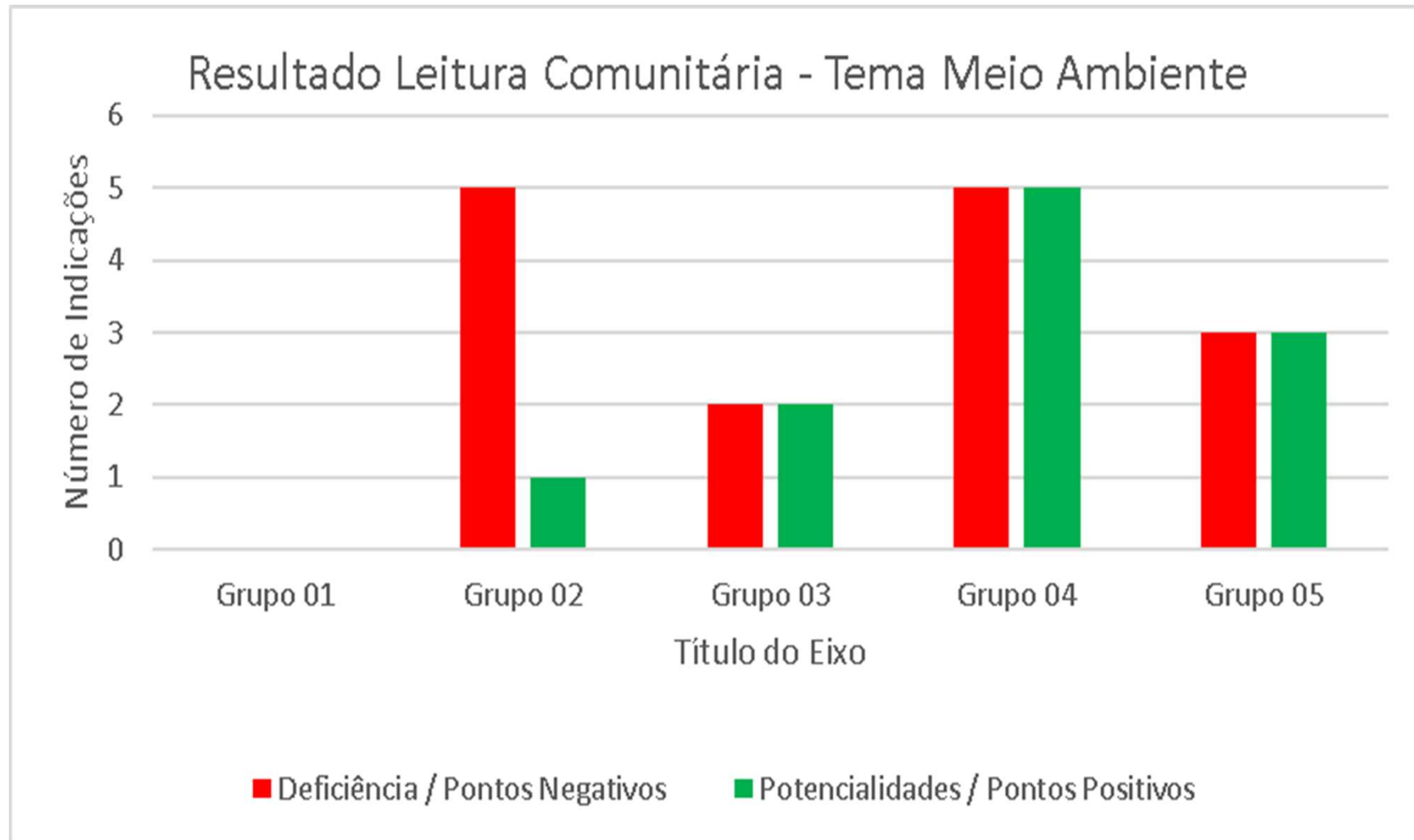


Leitura da realidade local – Tema Serviços Públicos



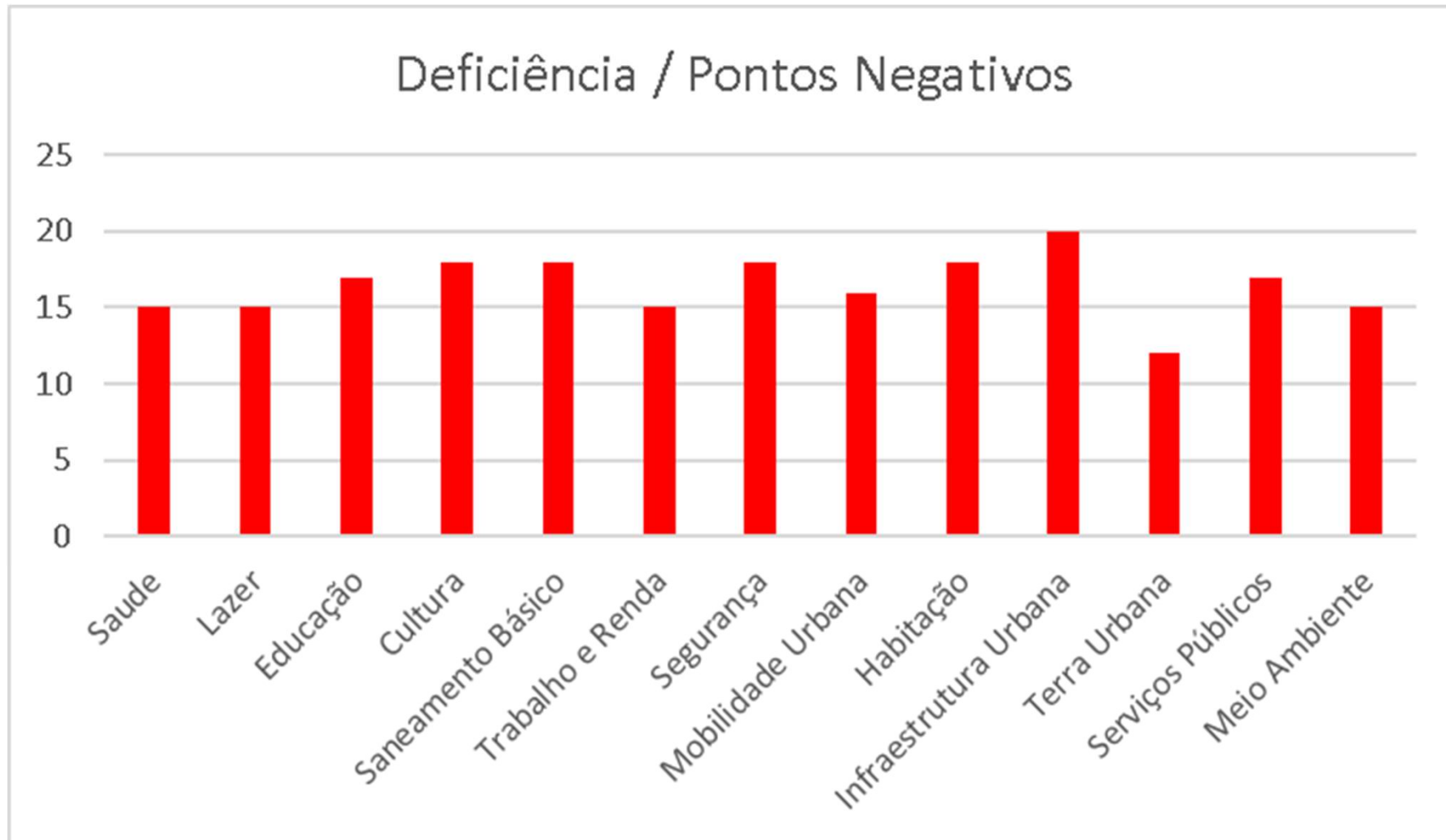


Leitura da realidade local – Tema Meio Ambiente



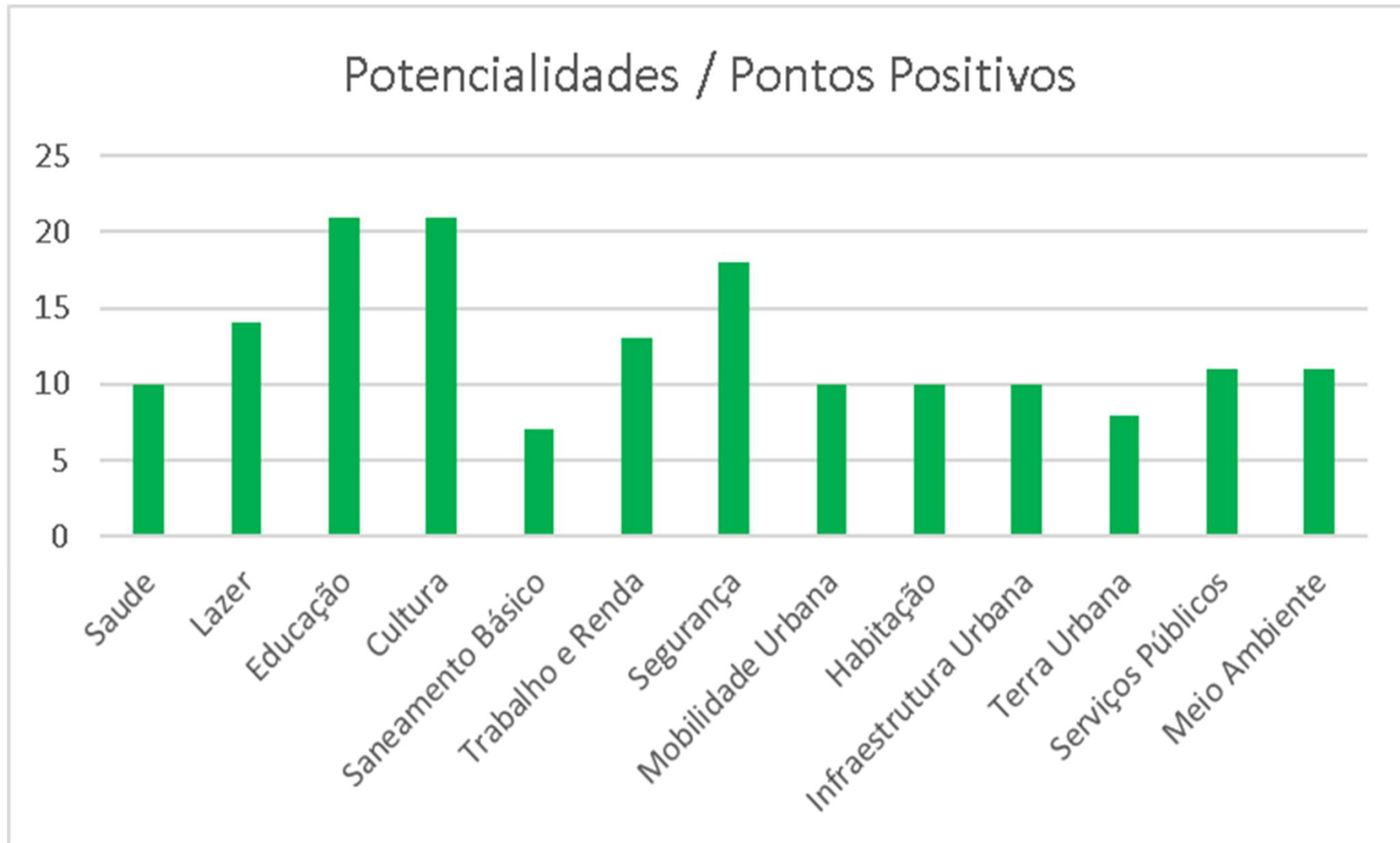


Leitura da realidade local – Síntese dos Resultados Negativos





Leitura da realidade local – Síntese dos Resultados Positivos





Leitura da realidade local – Síntese dos Resultados

Indicadores mais citados em seus temas quanto aos pontos negativos, sendo citados em 4 dos 5 grupos ou em todos os grupos

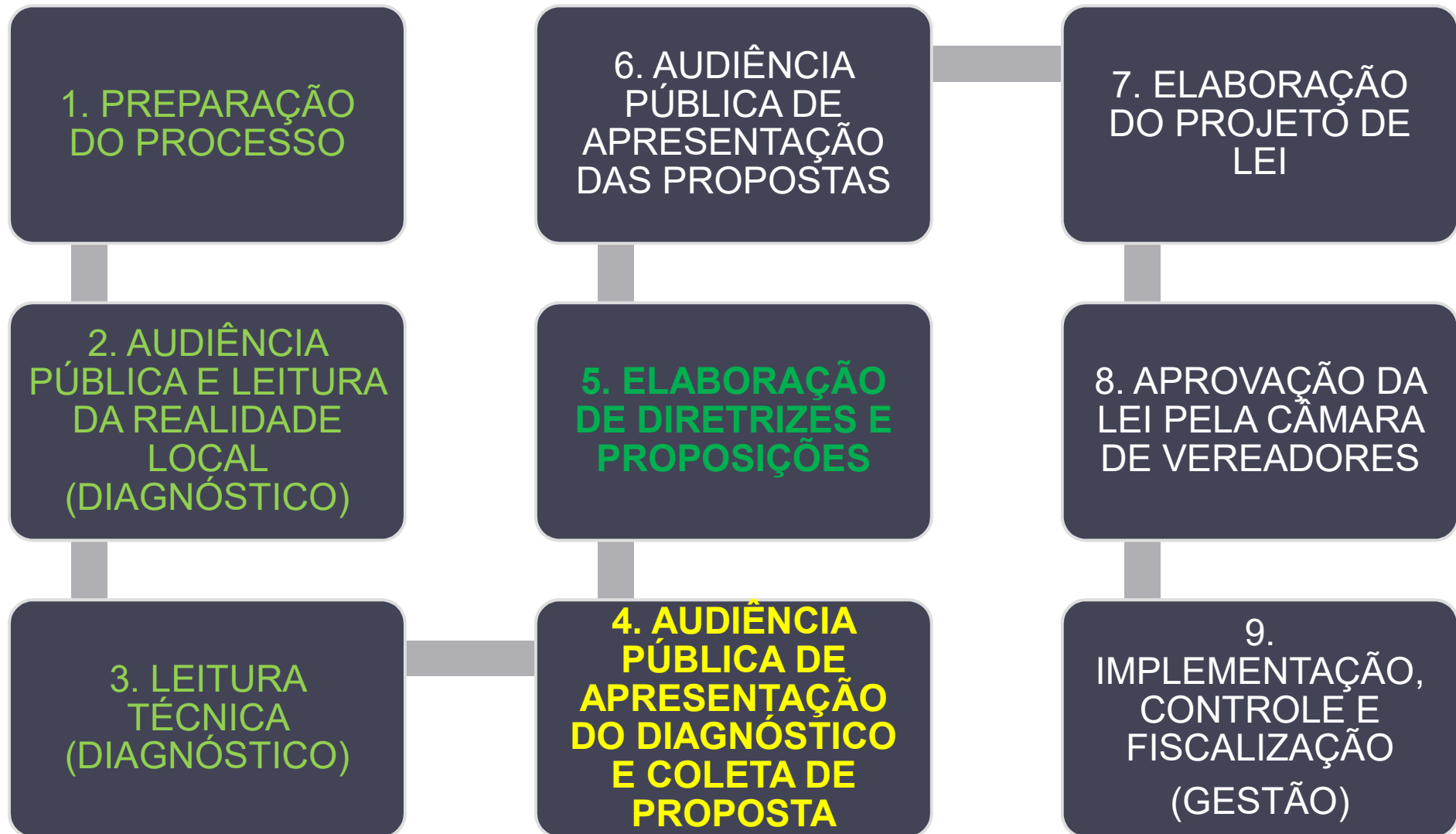
Lazer	Ausência de parques urbanos;
Educação	Falta de ensino profissionalizante;
Segurança	Falta de contingente de policiais e falta de tecnologias de segurança;
Mobilidade Urbana	Falta de calçadas padronizadas ou ausência delas e falta de ciclovias.



Leitura da realidade local – **Síntese dos Resultados**

Indicadores mais citados em seus temas quanto aos pontos positivos, sendo citados em 4 dos 5 grupos ou em todos os grupos

Lazer	Eventos esportivos
Educação	Transporte escolar e parquinhos nas escolas;
Cultura	AECLA e FENACA;
Segurança	Projeto bem te vi, presença do corpo de bombeiros e o programa rede de vizinhos.





Edital de Convocação Revisão do Plano Diretor



Baixar Imagem

EDITAL DE CONVOCAÇÃO N.º 01/2019 PARA 3º AUDIÊNCIA PÚBLICA DE REVISÃO DO PLANO DIRETOR – LEI COMPLEMENTAR N.º 001/2007

O **MUNICÍPIO DE LUIZ ALVES**, por meio do Prefeito Municipal, considerando a necessidade de revisão do Plano Diretor a cada 10 (dez) anos, bem como, visando a participação da sociedade, tendo por objetivo uma gestão democrática, nos termos da Lei Federal n.º 10.257/2001 e Decreto Municipal n.º 182/2018, **CONVOCA** qualquer pessoa interessada na participação da revisão do Plano Diretor do Município de Luiz Alves para a 3ª Audiência Pública, que tem por objetivo a apresentação do diagnóstico da leitura da realidade do Município e início das coletas de sugestões, a ser realizada:

Data: 28/03/2019;
Horário: 18h30min;
Local: Auditório da Prefeitura Municipal de Luiz Alves.

Luiz Alves, 12 de março de 2019.

MARCOS PEDRO VEBER
Prefeito Municipal



MUNICÍPIO DE
Luiz Alves

Quinta-feira
Chuvvas Isoladas
↓ 19C
↑ 24C

Sexta-feira
Nublado com
Possibilidade de
Chuva
↓ 19C
↑ 24C

INÍCIO MUNICÍPIO GOVERNO TRANSPARENCIA LEGISLAÇÃO NOTÍCIAS PORTAL DO CIDADÃO TURISMO CONTATO

Pesquisar...

COMPARTILHE:

#Plano Diretor

Proponha ideias para Revisão do Plano Diretor!

Publicado em 25/03/2019 às 10:48 - Atualizado em 25/03/2019 às 16:27



Na próxima quinta-feira, 28 de março de 2019, às 18h30min, no Auditório da Prefeitura de Luiz Alves, acontecerá a 3ª Audiência Pública de revisão do Plano Diretor Municipal, Lei 001/2007, em que será apresentado o diagnóstico da leitura da realidade do Município e início da coleta de sugestões para revisão do Plano Diretor.

O Conselho da Cidade de Luiz Alves está disponibilizando também na galeria de arquivos, a ficha para indicações de propostas para a revisão do Plano Diretor que deverá ser preenchida com os pontos que a população considera que devem ser alterados ou ajustados na Lei Municipal 001/2007. A ficha preenchida deverá ser encaminhada para o e-mail plano diretor.luizalves2019@gmail.com para ser inserida na tabulação de propostas. Além de estar disponível na internet, as fichas serão entregues na 3ª Audiência Pública de revisão Plano Diretor e poderão ser entregues presencialmente ao final do evento.

A revisão do Plano Diretor é um processo participativo, conforme Lei Federal 10.257/2001, sendo assim, contamos com a presença de todos para o desenvolvimento do Município!

GALERIA DE ARQUIVOS

Folha Indicação Propostas Revisão Plano Diretor
[25/03/2019]

[423 KB]



MUNICÍPIO DE
Luiz Alves

INÍCIO MUNICÍPIO GOVERNO TRANSPARÊNCIA LEGISLAÇÃO NOTÍCIAS PORTAL DO CIDADÃO TURISMO CONTATO

Pesquisar...

COMPARTILHE:

Transparência

- Atas Audiência Pública
- AUTORIZAÇÃO PARA TRANSPORTE ESCOLAR
- Códigos e Planos Municipais
- Concursos públicos
- Contas Públicas Inst Norm TCU
- Folha de pagamento
- Frota
- Informações do TCE/SC
- LAI Lei de Acesso à Informação
- LDO 2019
- Legislação
- Licitações
- LOA 2019
- L R F
- Parecer TCE/SC
- PPA 2018 a 2021
- Relatório de Gestão Fiscal
- Rel Resumido Exec Orçamentária

Revisão do Plano Diretor

Atualizado em 25/03/2019 às 10:19



Todos os arquivos pertinentes à Revisão do Plano Diretor e ao Conselho Municipal da Cidade serão publicados nesta página.

GALERIA DE ARQUIVOS

Folha Indicação Propostas Revisão Plano Diretor [25/03/2019]	[423 KB]
Divulgação Jornal - Edição 22-03 [22/03/2019]	[257 KB]
AUDIÊNCIA PÚBLICA - DIVULGAÇÃO REDES SOCIAIS	[299 KB]



**Obrigado pela
sua atenção.**